

**МИНИСТЕРСТВО НАУКИ И ВЫСШЕГО ОБРАЗОВАНИЯ
РОССИЙСКОЙ ФЕДЕРАЦИИ**
Федеральное государственное бюджетное образовательное учреждение
высшего образования
«БРЯНСКИЙ ГОСУДАРСТВЕННЫЙ УНИВЕРСИТЕТ ИМЕНИ
АКАДЕМИКА И.Г. ПЕТРОВСКОГО»
(БГУ)

УТВЕРЖДАЮ

Проректор по научно-исследовательской работе
и международным связям

Брянского государственного
университета им. акад. И.И. Петровского

Т.А. Степченко

« » 2021 г.

Зорин А.В.

ОТЧЕТ

О НАУЧНО-ИССЛЕДОВАТЕЛЬСКОЙ РАБОТЕ

по теме:

«Проведение археологического обследования (археологической разведки)

на земельном участке с кадастровым номером 32:28:0031906:6,

расположенном по адресу: Брянская обл., г. Брянск, ул. Горького, 3»

в 2021 году

Открытый лист № 2398-2021 от 10 сентября 2021 г.,

срок действия до 31 декабря 2021 г.

Брянск 2021

АННОТАЦИЯ

Настоящий отчет посвящен результатам археологической разведки на земельном участке с кадастровым номером 32:28:0031906:6 по ул. Горького, 3в Советском районе г. Брянска.

Структура отчета: настоящий отчет состоит из 28 страниц текста, включает в себя альбом иллюстраций из 114 рисунков, зарегистрированный в надлежащем порядке Открытый лист № 2398-2021 от 10 сентября 2021 г (копия).

Ключевые слова: *город Брянск, ул. Горького, культурный слой, Древняя Русь XII-XIII вв., новое время XVIII-XX вв., объект археологического наследия «Культурный слой города Брянска».*

Объектом исследования являлся земельный участок с кадастровым номером 32:28:0031906:6 по ул. Горького, 3 в Советском районе города Брянска, расположенный в зоне регламентируемой охраны объектов археологического наследия центральной части Советского района города Брянска.

Цель работ: обеспечение сохранности памятников археологии на земельном участке с кадастровым номером 32:28:0031906:6 по ул. Горького, 3 в Советском районе города Брянска.

В настоящем отчете отражены результаты проведенной археологической разведки на земельном участке с кадастровым номером 32:28:0031906:6 по ул. Горького, 3 в Советском районе города Брянска, в зоне регламентируемой охраны объектов археологического наследия центральной части Советского района города Брянска.

Общая площадь земельного участка с кадастровым номером 32:28:0031906:6, расположенного по адресу: г. Брянск, Советский район, ул. Горького, д. 3 составляет 6579 кв. м. Участок имеет форму неправильного многоугольника, в плане напоминает букву «П», вытянут длинной стороной по линии юго-восток – северо-запад, по склону вдоль улицы Горького. Участок расположен по нечётной стороне улицы Горького, идущей в общем

направлении с северо-запада на юго-восток, к реке Десне. В центральной и юго-восточной частях участка были заложены два шурфа размером 1 х 2 м.

Исследования, проводившиеся в соответствии с методическими рекомендациями, отраженными в «Положении о порядке проведения археологических полевых работ и составления научной отчётной документации» от 20 июня 2018 г. (М., 2018), разработанном в Институте археологии РАН, позволили определить, что на территории земельного участка площадью 6579 кв. м с кадастровым номером 32:28:0031906:6, расположенного по адресу: г. Брянск, Советский район, ул. Горького, д. 3, выявлен объект археологического наследия «Культурный слой города Брянска».

СОДЕРЖАНИЕ

	стр.
Список участников работ.....	5
Введение.....	6
Геоморфологическое описание территории.....	9
История археологического изучения исторической центральной части Советского района города Брянска	12
Методика проведения работ.....	16
Проведение полевых археологических работ.....	18
Заключение	25
Литература и архивные источники	26
Краткие сведения об объекте исследования.....	32
Список иллюстраций	33
Альбом иллюстраций	52
Открытый лист № 2398-2021 от 10 сентября 2021 г.(копия)	

СПИСОК УЧАСТНИКОВ РАБОТ

1. Зорин Александр Васильевич, кандидат исторических наук - держатель Открытого листа, научное руководство полевыми работами, подготовка научного отчета.

2. Гурьянов Валерий Николаевич, начальник отдела организации научных исследований Брянского государственного университета имени академика И. Г. Петровского – научные консультации, полевые работы, подготовка данных для отчета.

3. Чубур Артур Артурович, кандидат исторических наук, доцент кафедры отечественной истории Брянского государственного университета им. акад. И. Г. Петровского – подготовка геолого-геоморфологических данных по отчету.

4. Рябчевский Николай Геннадьевич, младший научный сотрудник НОЦ археолого-этнологических исследований Брянского государственного университета им. акад. И. Г. Петровского – подготовка экспедиционного оборудования, полевые и камеральные работы, чертежные работы, фотофиксация процесса работ.

5. Лакеев Павел Валерьевич, студент 5 курса отделения заочного обучения факультета истории и международных отношений Брянского государственного университета им. акад. И. Г. Петровского – полевые работы.

ВВЕДЕНИЕ

Осенью 2021 г. научно-образовательным центром археолого-этнологических исследований Брянского государственного университета имени академика И.Г. Петровского была проведена археологическая разведка в исторической части г. Брянска на участке по ул. Горького, 3в Советском районе города Брянска. Участок входит в зону действия регламента охраны археологического наследия г. Брянска ОА.2 (Рис. 13), установленную постановлением администрации Брянской области от 30 августа 2010 г. № 884 «Об утверждении зон охраны объектов культурного наследия, расположенных на территории г. Брянска, и градостроительных регламентов в границах зон охраны объектов культурного наследия, схемы расположения зон охраны объектов культурного наследия центральной части Советского района г. Брянска, схемы зон охраны объектов культурного наследия центральной части Советского района г. Брянска, схемы градостроительных регламентов в границах зон охраны объектов культурного наследия центральной части Советского района г. Брянска, схемы регламентов охраны объектов археологического наследия центральной части Советского района г. Брянска, схемы масштабно-типологической классификации застройки территорий кварталов и домовладений (Советский район), схемы высотной и градостроительно-композиционной характеристики застройки (Советский район)». Согласно регламенту, в границах зоны ОА.2 должно проводиться археологическое наблюдение.

Научные исследования проводились на основании Открытого листа № 2398-2021, выданного Министерством культуры Российской Федерации 10 сентября 2021 г. на имя кандидата исторических наук Зорина Александра Васильевича на право проведения археологических разведок на земельном участке с кадастровым номером 32:28:0031906:6 по ул. Горького, д. 3в г. Брянске Брянской области. Срок действия Открытого листа с 10 сентября 2021 г. по 31 декабря 2021 г. Работы проводились по договору № 26/21 от 30.07.2021 г., заключенному с гражданином Алехиным И.И.

В проведении полевых работ и подготовке данного отчета участвовали кандидат исторических наук А.В. Зорин, начальник отдела организации научных исследований В.Н. Гурьянов, младший научный сотрудник НОЦ археолого-этнологических исследований Н.Г. Рябчевский.

Работы включали в себя обследование на местности указанного земельного участка и раскопки двух шурфов размером 1 x 2 м. Целью работ было определение наличия или отсутствия объектов культурного наследия, включенных в реестр, выявленных объектов культурного наследия либо объектов, обладающих признаками объекта культурного наследия, на земельном участке с кадастровым номером 32:28:0031906:6 по ул. Горького, 3 в Советском районе г. Брянска.

Предварительно была проведена работа в архивах и библиотеках с материалами отчётов предыдущих экспедиций и специальной археологической литературой по древностям региона. Привязка шурфов осуществлялась с использованием системы глобального позиционирования GPS (при определении координат средняя квадратическая ошибка – 15 м). Работы по обследованию местности проводились в соответствии с предоставленной Заказчиком схемой.

В целом, при проведении полевых археологических исследований, камеральной обработке полученных материалов и оформлении настоящего отчета использовались методические рекомендации, отраженные в «Положении о порядке проведения археологических полевых работ и составления научной отчётной документации» (М., 2018), разработанных в Институте археологии РАН.

Исследования, проводившиеся в соответствии с методическими рекомендациями, отраженными в «Положении о порядке проведения археологических полевых работ и составления научной отчётной документации» от 20 июня 2018 г. (М., 2018), разработанном в Институте археологии РАН, позволили определить, что на территории земельного участка площадью 6579 кв. м с кадастровым номером 32:28:0031906:6, расположенного

по адресу: г. Брянск, Советский район, ул. Горького, д. 3, выявлен объект археологического наследия «Культурный слой города Брянска».

ГЕОМОРФОЛОГИЧЕСКОЕ ОПИСАНИЕ ТЕРРИТОРИИ

Брянская область расположена в центральной части Восточной Европы. Поверхность области представляет собой в основном равнину с общим наклоном к юго-западу. Здесь сочетаются возвышенные сильно расчлененные эрозионные равнины (западная часть Среднерусской и южная часть Смоленской возвышенностей) и плоские моренно-зандровые равнины Приднепровской низменности. Ландшафты смешанных лесов и полесья. Климат умеренно-континентальный. Это район северной окраины Деснинско-Болвинской средневысотной моренно-зандрово-эрозионной равнины на размытом каменноугольном и мезозойском основании юго-западного крыла Московской синеклизы. Реки Брянской области принадлежат бассейну Днепра. Наиболее крупная – левый приток Днепра – Десна с притоками Болва, Навля, Нерусса, Судость и др. На западе протекают Ипуть и Беседь – притоки р. Сож. Преобладают подзолистые, дерново-подзолистые и серые лесные почвы. В опольях (в т.ч. в Брянском) распространены наиболее плодородные суглинистые серые лесные почвы, на западной окраине Среднерусской возвышенности – темно-серые и серые лесные почвы, а также оподзоленные черноземы. Подзолистые почвы распространены преимущественно на зандровых равнинах, там же встречаются дерново-подзолистые-глеевые почвы. В долине рек Десны – дерново-аллювиальные почвы (Природа..., 2012).

В орографическом отношении долина Десны является частью Приднепровской низменности. Морфологическими особенностями долины являются асимметрия и значительная ширина (до 40 км). Ширина поймы достигает 5 км, высота изменяется в пределах 1,5 - 5,0 м над меженным урезом реки и в целом уменьшается вниз по течению. Пойма двусторонняя (реже односторонняя) сегментно-гривистая, сложена песчано-супесчаными, супесчано-суглинистыми отложениями, что определяет свободные условия развития русловых деформаций и формирование преимущественно

меандрирующего широкопойменного русла. Положение и морфология долины, морфодинамические типы русла Десны в значительной степени определяется тектоническими особенностями территории.

Собственно территория Советского района г. Брянска расположена в основном на высоком правобережье Десны, а также на правобережных поймах и надпойменных террасах, имеющих часто сегментовидный характер. Историческая часть города лежит в пределах Брянского неотектонического поднятия, которое долина реки огибает, образуя характерный коленообразный изгиб. С такими участками долин связаны зоны повышенной концентрации остатков мамонта и кусты палеолитических памятников (Чубур, 1993. С.54-57).

Непосредственно Авиловская гора связана с правым высоким коренным берегом Десны, сложенным коренными породами меловой системы. Нижнемеловые отложения представлены зеленоватыми глауконитовыми песками альб-сеноманского яруса с включениями фосфоритов, остатков морской фауны (мшанки, губки, ядра моллюсков, кости морских ящеров и рыб, зубы акул) и фрагментов окаменевшей древесины. Верхнемеловые отложения представлены мергельно-меловой толщей туронского, коньякского, сантонского, кампанского и маастрихтского ярусов. Среди мела и мергеля подчинённую роль играют пески и опоки, прослои известковистых глин и алевроитов. Мел содержит горизонты, содержащие плитчатый и желвачный черный кремнь (Геология СССР, 1949).

Четвертичный покров коренных отложений, являющийся материнской породой для современных почв, представлен континентальными осадками делювиального склонового генезиса (бурые и палевые покровные тяжелые супеси и легкие и средние суглинки, образующие лессово-почвенную серию и датирующиеся на рассматриваемом участке поздним плейстоценом), которые повсеместно залегают на размытой поверхности дочетвертичных пород, образуя чехол непостоянной мощности.

Территория набережной Десны и прилегающей к ней площади лежит на сниженной части первой надпойменной террасы Десны. Она сложена песками, супесями и суглинками аллювиального генезиса и как геологическое тело сформировалась в период позднеледникового (18000-11000 лет назад) (Величко, 1961). Тыловой частью эта терраса на большей части территории прилегает непосредственно к коренному берегу, сложенному породами мелового возраста. Современный пойменный уровень имеет здесь по правобережью минимальную ширину и носит сегментный характер в силу постоянного подмыва правого берега водами Десны. Подмыв происходит как в силу влияния силы Кориолиса, так и в результате огибания рекой локального активного неотектонического поднятия, на котором и лежит правобережная часть Брянска (Раскатов, 1969).

Эти природно-географические, прежде всего, почвенные характеристики важны тем, что при раскопках в опольях зачастую сложно определить поверхность материка или, точнее, определить границу материка археологического и геологического. Если обычно и тот, и другой совпадают, представляя собой яркую, белую или коричневую глину или песок, то в опольях человек часто селился на почти метровой толщины слое плотного черного суглинка, похожего на чернозем по цвету и консистенции, напоминающий также и культурный слой, но культурных остатков, за исключением ям, кротовин, корневых отверстий в почве, не содержащий. При этом в отличие от «обычных» условий культурный слой ближе к матерiku часто не светлеет, а темнеет. Этот фактор важно учитывать при раскопках в опольях, хотя поверхностный слой темно-серых почв за тысячелетие интенсивной распашки со времен Древней Руси истощился и (за пределами культурного слоя поселений, если они не были заброшены столетие назад и не распахивались) приобрел коричнево-бурый цвет.

Участок проведения работ в Советском районе г. Брянска находится на склоне коренного правого берега р. Десна. Улица Горького идет от реки Десны в направлении на северо-запад на плато.

ИСТОРИЯ АРХЕОЛОГИЧЕСКОГО ИЗУЧЕНИЯ ИСТОРИЧЕСКОЙ ЦЕНТРАЛЬНОЙ ЧАСТИ СОВЕТСКОГО РАЙОНА ГОРОДА БРЯНСКА (за пределами детинца, окольного города и посада средневекового города на Покровской и Петровской горах)

Земли Брянского ополья, на которых возник древнерусский город – это район раннего, длительного и интенсивного заселения. Ополье осваивалось человеком еще с мустьерской эпохи и сам генезис возникновения ополья связан как с совокупностью природных процессов и явлений, так и с хозяйственной деятельностью человека. Не была исключением и территория, занятая городом Брянском в его современных границах. Здесь по данным различных исследователей насчитывается свыше трех десятков археологических памятников различных эпох, от палеолита до позднего средневековья. Значительная часть из них находится в центральной части Советского района (Гурьянов, 1997. С. 26-27).

Первые работы на территории вновь выявленного объекта археологического наследия «Культурный слой города Брянска» (за пределами детинца, окольного города и посада средневекового города на Покровской и Петровской горах) были проведены Е.А. Шинаковым в 2012 г. на Рождественской горе у торгового центра «Дубрава», рядом с началом лестничного спуска на Набережную. Обнаружены остатки древнерусского и позднесредневекового культурного слоя, а также находки XVIII–XX вв. (Шинаков, № 37365). Это позволило поставить Рождественскую гору на учет как объект археологического наследия. В 2015 г. В.Н. Гурьянов провел наблюдение за планировочными работами по строительству автостоянки на площадке той же горы, ниже торгового центра «Дубрава» по бульвару Гагарина, и зачистку обреза склона горы. Был выявлен фрагментированный культурный слой XIII – XIV вв. (периода Великого Брянского княжества) и более позднего времени (Гурьянов, № 51382).

Работы на Рождественской горе в 2012 и 2015 гг. позволили «расширить» территорию «столичного» Брянска XIII – XIV вв., точнее, его предместий, значительно южнее Покровской и Петровской горы и стимулировать дальнейшие археологические поиски на всей территории центральной части Советского района.

В 2016 г. на части территории объекта археологического наследия «Культурный слой города Брянска» - бывшей Галерной горе, расположенной еще дальше и южнее от детинца Брянска на Покровской горе, чем Рождественская гора, были проведены археологические работы Е.А. Макеевой (Макеева, № 52624) и сотрудниками ГБУК «Брянский областной центр историко-культурного наследия». На участке, находящемся к юго-западу от дома № 3 по ул. Гражданской, во время наблюдений за строительными работами была выявлена керамика XVII – XIX вв., фрагменты фаянсовой посуды и бело-голубых изразцов, кованые гвозди, подковы и т.д. Это говорит о наличии здесь культурного слоя Брянска уже Нового времени, но отсутствии материалов эпохи Средневековья. Аналогичная картина, но, пожалуй, с еще более поздними – конца XVIII – XX вв. – материалами – была выявлена при археологическом наблюдении за подготовкой котлована под строительство и зачистке его стенок, проведенных В.Н. Гурьяновым в конце 2017 – первой половине 2018 г. по адресу ул. Набережная, о/д 12.

В 2018 году Е.А. Шинаковым в ходе проведения археологических наблюдений за земляными работами по строительству здания на пересечении ул. Красноармейской и пер. Иванюты был выявлен нестратифицированный культурный слой и получены материалы нового и новейшего времени XVIII – XX вв. (Шинаков, № 59797). В 2019 году им же в ходе проведения археологических наблюдений за земляными работами по строительству многофункционального нежилого здания на участке по ул. Гражданская, 9 установлен факт наличия там ранее слабонасыщенного культурного слоя новейшего времени конца XIX – XX вв. (Шинаков, № 61448). В том же году им

были проведены археологические наблюдения за земляными работами на участке по ул. Горького, 37.

В 2020 году археологическую разведку на земельном участке, расположенном по адресу: г. Брянск, Советский район, ул. Калинина, между домами № 137 и № 141, провёл А.Н. Голотвин, в 2021 году разведку на участке, расположенном по адресу: г. Брянск, Советский район, ул. Калинина, к западу-северо-западу от дома № 141, проводил М.В. Ермолаев. В обоих случаях признаков культурного слоя обнаружено не было. В этом же году разведку на участках по ул. Грибоедова, д.8 и по ул. Репина, д.2 провела А.В. Иншакова.

Все эти работы в центральной части Советского района г. Брянска к югу и западу от комплекса Покровской и Петровской гор показывают возможность наличия здесь культурного слоя города повсеместно. Другое дело – датировка и степень культурно-исторической ценности отдельных участков этого слоя. Но, поскольку все это можно установить только при археологических работах разных типов, они являются необходимыми перед любыми строительно-земляными работами на территории объекта археологического наследия «Культурный слой города Брянска», в том числе, естественно, и на ул. Горького.

Участок работ 2021 г. по ул. Горького, 3 входит в зону действия регламента охраны археологического наследия города Брянска ОА.2, определённую постановлением администрации Брянской области от 30 августа 2010 г. № 884. Подзона ОА.2 установлена на территории распространения культурного слоя в районе прибрежной полосы реки Десны (в пределах центральной части улицы Калинина), в районе Славянской площади, ул. Энергетической и в нижнем течении рек Верхний и Нижний Судки, а также на плато между балками Верхнего и Нижнего Судков до ул. Трудовой, Калинина, Урицкого до Апраксинской слободы (район Галерных улиц) и Галерной верфи на берегу реки Десны, по ул. Красноармейской до площади Партизан, с отдельными местонахождениями в районе автовокзала и слободы Карачиж.

В подзоне ОА.2 согласно регламенту проводится наблюдение за производством земляных работ с правом их приостановления случае обнаружения объектов, требующих подробного изучения.

В территориальном отношении ближайшие археологические работы в Брянске к участку по ул. Горького, 3- это археологические наблюдения Е.А. Шинакова на городище Покровская Гора в 2018 году (Шинаков, № 59798) и археологические наблюдения В.Н. Гурьянова по бульвару Гагарина в 2015 году (Гурьянов, № 51382). Участок по ул. Горького, 3 расположен примерно в 260м к юго-западу от городища Покровская Гора (участка работ 2018 г.), за приустьевой частью оврага Верхний Судок, и примерно в 200 м к северо-востоку от участка работ 2015 г.

МЕТОДИКА ПРОВЕДЕНИЯ РАБОТ

Исследовательская работа состояла из двух этапов. На подготовительном этапе был осуществлен сбор и анализ архивных и картографических данных, определены районы проведения работ. Была проведена работа в архивах и библиотеках с материалами отчётов предыдущих экспедиций и специальной археологической литературой по древностям региона.

На этапе археологического исследования проводились собственно натурные обследования территории. Для работы использовались карты масштаба 1:10000 и 1:100000. Привязка выявленных объектов к системе мировых географических координат произведена с помощью портативного прибора глобального позиционирования GarminGPSmap 60 Cx. Географические координаты (широта, долгота) определены с точностью до 0,1". Точки даны по WGS-84. Основные этапы работ фиксировались с помощью цифрового фотоаппарата.

Определение на местности производилось в соответствии с ситуационным планом, содержащимся в техническом задании Заказчика. С целью выявления участков культурного слоя было произведено сплошное обследование земельного участка по ул. Горького, 3.

При визуальном осмотре местности с целью обнаружения выходов культурного слоя и погребальных памятников осматривались встречающиеся обнажения грунта естественного и антропогенного происхождения (котлованы, кротовины, колеи полевых дорог и т.п.).

На территории указанного земельного участка были заложены шурфы и проведена зачистка обнажений слоя. Полевые археологические работы велись в полном соответствии с требованиями «Положения о порядке проведения археологических полевых работ и составления научной отчетной документации» (утвержденного постановлением Бюро Отделения историко-филологических наук Российской академии наук от 20 июня 2018 г. № 32).

Работы проводились осенью 2021 года, в благоприятное для полевых работ время года при плюсовой температуре воздуха, непромерзшем грунте и отсутствии снежного покрова.

На начальном этапе работ была проведена фотофиксация участка проведения работ (Рис. 24-43) и дневной поверхности. Замеры велись с помощью буссоли БГ-1 и металлической рулетки длиной 30 м с ценой деления 1 мм. Привязка углов участка к имеющейся геоподоснове и космическим снимкам местности проводилась с помощью портативного прибора глобального позиционирования (GarminGPSmap 60Сх, система координат WGS-84). Географические координаты (широта, долгота) определены с точностью до 0,01".

ПРОВЕДЕНИЕ ПОЛЕВЫХ АРХЕОЛОГИЧЕСКИХ РАБОТ

Осенью 2021 г. научно-образовательным центром археолого-этнологических исследований Брянского государственного университета имени академика И.Г. Петровского по договору № 26/21 от 30.07.2021 г., заключенному с гражданином Алехиным И.И., была выполнена работа по проведению археологической разведки на земельном участке с кадастровым номером 32:28:0031906:6 по ул. Горького, 3в Советском районе города Брянска.

Работы включали в себя:

- раскопки шурфов на земельном участке по ул. Горького, 3в Советском районе г. Брянска;
- определение точного местоположения на местности с помощью приемника GPS-координат GarminGPSmap 60 Cx;
- выявление по возможности степени сохранности культурного слоя памятника и его современного состояния;
- проведение подробного научного описания обследованного памятника археологии;
- фотофиксацию всех этапов работ.

Предварительно была проведена работа в архивах и библиотеках с материалами отчётов предыдущих экспедиций и специальной археологической литературой по древностям региона.

Привязка к системе мировых географических координат произведена с помощью портативного прибора глобального позиционирования GarminGPSmap 60 Cx. Географические координаты (широта, долгота) определены с точностью до 0,1". Точки даны по WGS-84 (при определении координат средняя квадратическая ошибка – 15 м). Использованы картографические материалы, предоставленные Заказчиком (Рис. 12).

Участок работ находится на нечётной (юго-западной) стороне ул. Горького (дореволюционное название - Авиловская гора), на склоне высокого коренного правого берега р. Десны примерно в 360 м к северо-западу от русла, в 100 м северо-восточнее находится овраг с речкой Верхний Судок. Улица

Горького(Авиловская гора) идет от реки Десны на плато в направлении на северо-запад (Рис. 1-16, 22).

На плане 1872 г. (Рис. 5) данный участок находится в границах городского квартала № 11, на правом берегу ручья Судок (ныне на данном участке не существует).

Общая площадь земельного участка с кадастровым номером 32:28:0031906:6, расположенного по адресу: г. Брянск, Советский район, ул. Горького, д. 3 составляет 6579 кв. м. Участок имеет форму неправильного многоугольника (Рис. 9-12), в плане напоминает букву «П», вытянут длинной стороной по линии юго-восток –северо-запад, по склону вдоль улицы Горького. Участок расположен по нечётной стороне улицы Горького, идущей в общем направлении с северо-запада на юго-восток, к реке Десне. В балтийской системе высот участок находится на отметках 155,36 – 173,29 м. С северо-востока он ограничен ул. Горького, с северо-запада – ул. Луначарского, с юго-востока граница участка проходит параллельно внутридомовому проезду домов №№ 107 и 109 по ул. Калинина. Юго-западная граница участка огибает территорию детского сада № 61 «Золотая рыбка». Длина участка по северо-восточной стороне, вдоль улицы Горького, - 115 м, ширина по северо-западной стороне, вдоль улицы Луначарского 59 м, ширина по юго-восточной стороне, вдоль внутридомового проезда, 83 м.Как уже отмечалось, участок находится на склоне Авиловской горы, поэтому поверхность участка имеет значительное понижение рельефа от улицы Луначарского к улице Калинина. До недавнего времени на участке находились три частных дома с приусадебными участками, однако в 2006 – 2008 годах они были снесены и участок подвергся существенной перепланировке в ходе работ по реконструкции автомобильной дороги по улице Горького (Рис. 17-21). В настоящее время вся склоновая часть территории участка покрыта зарослями американского клёна. В нижней части участка с кадастровым номером 32:28:0031906:6 по ул. Горького, 3 расположен объект культурного наследия «Жилой дом I-ой половины XIX в.» (Свод..., 1998. С.102-103), включённый в единый государственный реестр объектов

культурного наследия (Рис. 15-16, 25), а также трансформаторная подстанция (Рис. 23), гаражи и другие сооружения. В 50 м к юго-востоку от юго-восточной границы участка находится могила лидера брянских большевиков И.И. Фокина, умершего от болезни в 1919 году. По данным краеведа и журналиста Ф.С. Исайчикова со ссылкой на рассказ одного из брянских старожилов, при рытье могилы была обнаружена берестяная грамота, дальнейшая судьба которой неизвестна (Исайчиков, 1996. С.17).

Координаты участка в системе мировых географических координат:

Таблица 1. Таблица координат углов участка

№ угла п/п	Координаты углов участка по WGS-84	
	Широта	Долгота
1.	N53°14'33.53"	E34°22'12.97"
2.	N53°14'31.84"	E34°22'19.15"
3.	N53°14'29.18"	E34°22'17.24"
4.	N53°14'29.17"	E34°22'16.24"
5.	N53°14'31.09"	E34°22'16.20"
6.	N53°14'31.90"	E34°22'13.97"
7.	N53°14'32.13"	E34°22'14.09"
8.	N53°14'32.20"	E34°22'13.72"
9.	N53°14'31.57"	E34°22'13.05"
10.	N53°14'31.35"	E34°22'13.09"
11.	N53°14'31.23"	E34°22'12.84"
12.	N53°14'31.86"	E34°22'10.93"
13.	N53°14'31.27"	E34°22'16.52"
14.	N53°14'31.09"	E34°22'17.23"
15.	N53°14'30.80"	E34°22'17.04"
16.	N53°14'30.99"	E34°22'16.30"

На участке с кадастровым номером 32:28:0031906:6 по ул. Горького, 3 в его центральной и восточной части были заложены два шурфа размером 1 на 2 м.

За условный ноль участка был принят северо-восточный угол трансформаторной подстанции на высоте, приближенной к отметке 157 м по Балтийской системе высот. Все замеры в итоге «приводились» по уровню к этому реперу (Рис. 11, 23).

При визуальном обследовании участка разведки в центральной части участка был обнаружен подъёмный археологический материал – керамика и фаянс XIX – начала XX вв. (Рис. 44-46), однако выходы культурного слоя в почвенных обнажениях не выявлены. Установлено, что в границах участка рельеф, в значительной степени, спланирован при перепланировке и реконструкции автомобильной дороги по улице Горького. Характер техногенного изменения природного рельефа указывает на уничтожение и/или перемешивание здесь верхних горизонтов почвы, что, в случае попадания в зону строительства культурных слоев голоценового возраста, неизбежно привело бы к их разрушению.

Шурф 1 (Рис. 11-12, 47-71) был расположен в 23 м к северо-северо-востоку от северо-восточного угла здания детского сада № 61 «Золотая рыбка». Площадка заросла американским клёном и замусорена.

Размеры шурфа - 2 х 1 м, ориентирован сторонами по странам света. Шурф был выбран на глубину 2 м.

Стратиграфия слоев (по северной стенке шурфа) (Рис. 57): в верхней части дерн толщиной до 0,05 м, ниже которого идет слой светлого серо-коричневого суглинка с вкраплениями битого красного кирпича и другого строительного мусора, толщиной до 0,6 м. Ниже по центру северной стенки шурфа идёт прослойка светло-коричневого (или тёмно-жёлтого) суглинка толщиной от 0,04 до 0,1 м. Ниже идёт слой перемешанного тёмного серо-коричневого суглинка с вкраплениями битого красного кирпича толщиной 0,2-0,25 м. Он подстилается слоем тёмно-серого суглинка толщиной 0,1-0,15 м. На глубине около 1 м под слоем тёмно-серого суглинка выявлены остатки фундамента в виде залитого раствором красного кирпича и укрепляющих его железных труб и пластин. Толщина фундамента также 0,1-0,15 м. Его удалось пробить только в западной части шурфа, и далее раскопки были продолжены на площади 0,8 на 1 м. Ниже слоя фундамента идёт слой оглеенного тёмно-серого суглинка толщиной до 0,25 м, который подстилается прослойкой серого оглеенного суглинка толщиной 0,05-0,07 м. Ниже прослойки серого оглеенного

суглинка идёт слой оглеенного тёмно-серого, почти чёрного, суглинка толщиной 0,55-0,6 м. На глубине 1,95 м у северной стенки шурфа выявлена деревянная доска толщиной 0,05 м. На глубине 2 м выступили грунтовые воды (возможно также, что при разработке шурфа был нарушен старый водопровод). Дальнейшая разборка шурфа была прекращена из-за невозможности оперативно отводить грунтовую воду в условиях стесненного пространства шурфа.

Стратиграфия слоев (по восточной стенке шурфа) (Рис. 58): в верхней части дерн толщиной до 0,05 м, ниже которого идет слой светлого серо-коричневого суглинка с вкраплениями битого красного кирпича и другого строительного мусора, толщиной до 0,6 м. В южной части профиля вкрапления битого красного кирпича и другого строительного мусора практически отсутствуют. Ниже идёт прослойка светло-коричневого (или тёмно-жёлтого) суглинка толщиной до 0,1 м. Ниже идёт слой перемешанного тёмного серо-коричневого суглинка с вкраплениями битого красного кирпича и бетона толщиной 0,2-0,25 м. Он подстилается слоем тёмно-серого суглинка толщиной 0,1-0,15 м. На глубине 1 м под слоем тёмно-серого суглинка выявлены остатки фундамента в виде залитого раствором красного кирпича и укрепляющих его железных труб и пластин. Его удалось пробить только в западной части шурфа, и далее раскопки были продолжены на площади 0,8 на 1 м. Дальнейшая разборка шурфа в восточной части была прекращена из-за невозможности пробить остатки фундамента имеющимися средствами.

Координаты шурфа 1 в системе мировых географических координат:

N53°14'31.89" E34°22'15.50"

После окончания работ шурф был рекультивирован (Рис. 70-71). В шурфе обнаружены значительное количество фрагментов керамики и фаянса XVIII – начала XX вв. (Рис. 61-67), в том числе фрагмент донца блюда с клеймом в виде государственного герба Российской империи и надписью в овале «Фабрики М.С. Кузнецова въ Дулевѣ» (красная надглазурная роспись) (Рис. 65: 3), которое датируется 1872 – 1889 гг. (Мусина, 1995. С.36-37).

Шурф 2 (Рис. 11-12, 72-114) был расположен в 1 м к западу от северо-западной стены дома № 3 по ул. Горького (объект культурного наследия «Жилой дом I-ой половины XIX в.» (Рис. 15-16, 72-77). Площадка задернована.

Размеры шурфа - 2 х 1 м, ориентирован сторонами по странам света. Шурф был выбран на глубину 1,45м.

Стратиграфия слоев (по северной стенке шурфа) (Рис. 101): под дерновым слоем толщиной от 0,05 до 0,15 м идёт слой тёмного коричнево-серого суглинка с вкраплениями битого красного кирпича, остатков деревянных столбов и корней деревьев, толщиной 0,3-0,4 м, ниже от западной стенки шурфа идёт слой тёмно-серого суглинка толщиной 0,15-0,20 м, который понижается к востоку. На глубине 0,6-0,7 м этот слой подстиляется прослойкой серого оглеенного суглинка толщиной от 0,05 м у западной стенки шурфа до 0,12 м у восточной стенки. Прослойка серого оглеенного суглинка также понижается к востоку в соответствии с общим рельефом участка. Ниже идёт слой тёмно-серого суглинка толщиной от 0,24 м у западной стенки до 0,06 м у восточной стенки шурфа. Нижняя граница этого слоя как бы параллельна границе материка. Ниже слоя тёмно-серого суглинка лежит слой серого суглинка толщиной 0,4-0,5 м. Непосредственно на материке лежит слой тёмно-серого, почти чёрного суглинка, содержащий находки керамики древнерусского времени. Материк – серый плотный суглинок.

Координаты шурфа 2 в системе мировых географических координат:

N53°14'31.71" E34°22'18.24"

После окончания работ шурф был рекультивирован (Рис. 112-114). В шурфе обнаружены значительное количество фрагментов керамики и фаянса XVIII – начала XX вв., в том числе фрагменты посуды с клеймами «Товарищества производства фарфоровых и фаянсовых изделий М.С. Кузнецова» (Рис. 79: 6) завода в Будах Харьковской губернии (синяя надглазурная роспись) (1871-1917 гг.) (Мусина, 1995. С.39), других производителей фаянса конца XIX в., а также несколько фрагментов венчиков и стенок древнерусской керамики XII-XIII вв. (Рис. 97, 99). Находки

древнерусской керамики подтверждают высказанное ранее В.Н. Гурьяновым предположение о наличии в Брянске второго посада к югу от городища «Покровская Гора», у его подножия (Гурьянов, 2009. С.99).

ЗАКЛЮЧЕНИЕ

В ходе предварительных работ в архивах и с музейными материалами, позволивших выявить археологическую специфику района работ, и самих полевых исследований на земельном участке с кадастровым номером 32:28:0031906:6 по ул. Горького, д. 3, осуществлен комплекс мероприятий по выявлению объекта археологического наследия.

Выяснено, что на территории участка находился культурный слой конца XVIII – XX вв. городского характера, а также посад города Брянска XII-XIII вв. Таким образом, на территории земельного участка площадью 6579 кв. м с кадастровым номером 32:28:0031906:6, расположенного по адресу: г. Брянск, Советский район, ул. Горького, д. 3, выявлен объект археологического наследия «Культурный слой города Брянска». Границы объекта археологического наследия необходимо будет уточнить при проведении новых археологических обследований на соседних участках. Учитывая существенную перепланировку участка в ходе работ по реконструкции автомобильной дороги по улице Горького в 2006-2008 годах, которая привела к уничтожению и/или перемешиванию здесь верхних горизонтов и к разрушению культурных слоев голоценового возраста, считаю необходимым в случае каких-либо строительных работ на территории земельного участка с кадастровым номером 32:28:0031906:6, расположенного по адресу: г. Брянск, ул. Горького, д. 3 производство археологического наблюдения за земляными работами.

В случае обнаружения объектов и предметов, обладающих признаками объекта культурного наследия, необходимо незамедлительно остановить земляные работы и сообщить сотрудникам Управления по охране и сохранению историко-культурного наследия Брянской области.

Держатель открытого листа
кандидат исторических наук



А.В. Зорин

ЛИТЕРАТУРА И АРХИВНЫЕ ИСТОЧНИКИ

Архивные источники:

Амброз А.К. Отчет о разведках по р. Десне в 1955 году (в пределах Брянской области) // Архив ИА РАН. Р-1. № 1250.

Гурьянов В.Н. Отчет об археологических наблюдениях в зоне строительства КПП с гостевой стоянкой (1-я очередь строительства гостинично-офисного комплекса с жилыми, торговыми помещениями и предприятиями общественного питания) на территории объекта археологического наследия «Исторический центр Стрелецкой слободы – погост церковью Рождества Христова и Введения во храм на Рождественской горе (XVII – XVIII вв.)» по бульвару Гагарина в Советском районе г. Брянска в 2015 году // Архив ИА РАН. Р-1. № 51382.

Гурьянов В.Н. Отчет о проведении археологического наблюдения за земляными работами по строительству пристройки к жилому дому № 82 по улице Верхняя Лубянка в Советском районе города Брянска на территории объекта археологического наследия «Культурный слой города Брянска» в 2017 г. // Архив ИА РАН. Р-1. № 59471.

Макеева Е.А. Отчет об археологических наблюдениях на территории выявленного объекта археологического наследия «Культурный слой г. Брянска» в зоне строительства в г. Брянск на земельном участке с кадастровым номером 32:28:0032015:28 по ул. Калинина, ул. Фокина, д. 7, ул. Калинина, д. 141 в 2016 году // Архив ИА РАН. Р-1. № 52624.

Шинаков Е.А. Отчёт об охранных археологических работах в урочище Рождественская гора (Советский район города Брянска, на земельных участках, ограниченных ул. Луначарского, ул. Горького, ул. Калинина, ул. Фокина) // Архив ИА РАН. Р-1. № 37365.

Шинаков Е.А. Отчет о работах в Брянской области, проведенных ООО «Брянская Археологическая Служба» в 2016 году // Архив ИА РАН. Р-1. № 57663.

Шинаков Е.А. Отчет об археологических наблюдениях за земляными работами на территории выявленного объекта археологического наследия «Культурный слой города Брянска» в зоне прокладки инженерных сетей на земельном участке по ул. Красноармейская, 80; строительства здания на земельном участке на пересечении ул. Красноармейская и пер. Иванюты в Советском районе г. Брянска и на территории объекта археологического наследия регионального значения «Селище Бежичи» в зоне строительства пристройки к зданию магазина на земельном участке по ул. Делегатская, 100 в г. Брянске в 2018 году // Архив ИА РАН. Р-1. № 59797.

Шинаков Е.А. Отчет об археологическом наблюдении за земляными работами на городище Покровская Гора в Советском районе г. Брянска при производстве работ по капитальному ремонту мемориального комплекса в честь 1000-летия г. Брянска в 2018 году // Архив ИА РАН. Р-1. № 59798.

Шинаков Е.А. Отчет об археологических наблюдениях на территории объекта археологического наследия «Культурный слой города Брянска» по ул. Гражданская, 9 в Советском районе г. Брянска в 2019 году // Архив ИА РАН. Р-1. № 61448.

Литература:

Археологическая карта России: Брянская область / Авт. - сост. А.В.Кашкин. – М., 1993.

Брянские ополья: природа и природопользование. М.: МФГО АН СССР, 1991

Волохов В.П. Брянск - Тула, 1968.

Воспоминания Константина Карловича Жерве. V – VI. (Продолжение) // Исторический вестник. Т. LXXIII. 1898.

Выписи с писцовых Брянских книг письма и меры князя Петра Звенигородского и подьячего Ивана Ковелина 134-136 (1626—1628) годов // Пясецкий Г.М. История Орловской епархии — Орёл, 1899.

Геология СССР. Том 6. Геологическое описание. Брянская, Орловская, Курская, Воронежская и Тамбовская области (Редактор:Малышев И.И.) – М.,: Государственное издательство геологической литературы, 1949.

Горский А.А. Брянское княжество в политической жизни Восточной Европы (конец XIII – начало XV в.) // Средневековая Русь. Вып. 1. - М., 1996.

Гурьянов В.Н. Археологические памятники Брянска // Страницы истории города Брянска. - Брянск, 1997.

Гурьянов В.Н. Разведки в Брянске и районах области // Археологические открытия 1996 года. - М., 1997.

Гурьянов В.Н. Брянск конца XIII - первой половины XIV вв. по данным археологии // Куликово поле и Юго-Восточная Русь в XII - XIV вв.: сборник статей. - Тула, 2005.

Гурьянов В.Н. К вопросу о топографии средневекового Брянска на Петровской Горе // Верхнее Подонье: Археология. История. Вып. 4: Сб. статей / Под ред. А.Н.Наумова. - Тула: Гос. музей-заповедник «Куликово поле», 2009.

Гурьянов В.Н. Археологические наблюдения на Рождественской горе в Брянске // Археологические исследования в Центральном Черноземье. 2015 / Отв. ред.-сост. Н.Е.Чалых. – Липецк: 2016.

Гурьянов В.Н. О топографии Брянска в XIII - XIV вв. // V (XXI) Всероссийский археологический съезд [Электронный ресурс]: сборник научных трудов/ отв. ред. А.П.Деревянко, А.А.Тишкин. – Электрон. текст. дан. (36,739Мб). – Барнаул: ФГБОУ ВО «Алтайский государственный университет», 2017.

Гурьянов В.Н., Чубур А.А. Рождественская гора в городе Брянске // Город Средневековья и раннего Нового времени II (V): археология, история. Материалы V Всероссийского семинара. Ноябрь 2013 г. / Под ред. И.Г.Бурцева. - Тула, Куликово поле, 2016.

Гурьянов В.Н., Чубур А.А., Шинаков Е.А. Первые охранные разведочные работы на Рождественской горе города Брянска // Археологические исследования в Еврорегионе «Днепр» в 2012 году: международный сборник научных статей. – Гомель: ГГУ им. Ф.Скорины, 2013. С.114-116.

Гурьянов В.Н., Шинаков Е.А., Чубур А.А. Наблюдения за земляными работами на Рождественской горе // Ежегодник НИИ фундаментальных и прикладных исследований за 2015 г. – Брянск: РИО БГУ, 2015.

Деханов В.Г. Страницы из жизни старого Брянска: Документальные очерки и историческая мозаика, документы и воспоминания. – Брянск, 2013.

Древностижелезноговека в междуречье Десны и Днепра (Свод археологических источников, ДІ-12). - М., 1962.

Исайчиков Ф.С. По старому Брянску с почтовой открыткой. – Брянск: ТОО «Злата», 1996.

Ковалев С.Н., Веретенникова М.В., Зорина Е.Ф. Эрозионные процессы на территории природного памятника «Верхний и Нижний Судки» в г. Брянске // Геоморфология. 2007; № 4. С.62-69.

Крашенинников В.В. Город Брянск и его окрестности в XVII – первой половине XIX вв. // Страницы истории города Брянска. Материалы историко-краеведческой конференции. – Брянск, 1997.

Макеева Е.А., Петюшко Д.А. Археологические наблюдения на Галерной горе в Брянске // Археологические исследования в Центральном Черноземье 2016. – Липецк, Воронеж: Полиграфическое издание «Новый взгляд», 2017.

Мусина Р.Р. Марки российского фарфора (1744 – 1917). – М.: Знание, 1995.

Осипенко Л.Ф. К истории застройки гор. Брянска в конце XVIII в. // Исторический город: (проблемы сохранения исторических городов и объектов культурного наследия Брянской области): материалы науч.-практ. конференции, г. Брянск, 18 апр. 2005 г. Вып. 3. - Брянск, 2006.

Природа и природные ресурсы Брянской области (редактор Ахромеев Л.М.) – Брянск, 2012.

Равдина Т.В. Раскопки в Брянске // Археологические открытия 1970 года. – М., 1971.

Равдина Т.В. Раскопки в Брянске // Археологические открытия 1971 года. – М., 1972.

Равдина Т.В. О времени возникновения Брянска // КСИА. Вып. 135. - М., 1973.

Раскатов Г. И. Геоморфология и неотектоника территории Воронежской антеклизы. – Воронеж: Изд-во Воронежского ун-та, 1969.

Реброва Н., Соловьев Ю. Старый город. Новый Брянск. – Брянск:Издательский дом «Город 32»,2011.

Рогожский летописец // ПСРЛ. Т.15. Вып.1. – М., 1965.

Свод памятников архитектуры и монументального искусства России: Брянская область. - М., 1998.

Соколов Я.Д. Брянск - город древний: историко-краеведческие очерки. – Брянск, 2006.

Соколов Я.Д. Здесь корни, здесь истоки Брянска. – Брянск, 2001.

Соколов Я.Д. Седая брянская старина: историко-краеведческие очерки о брянском крае, сёлах, реках, людях. – Брянск, 2000.

Списки объектов историко-культурного наследия Брянской области (недвижимые памятники). - Брянск, 2002.

Цуренко И. Г., Насонова И. С., Насонов С. М. Русский фаянс и фарфор. Империя Кузнецовых и Конаково. Из частного собрания. - М.: «Среди коллекционеров», 2010.

Шинаков Е. А. Город и округа: к проблеме возникновения Брянска // Вестник БГУ. 2010. К 80-летию БГУ имени акад. И. Г. Петровского. - Брянск: БГУ, 2010. С. 176-177.

Шинаков Е. А. Демография и этнография населения междуречья Десны и Ворсклы в конце X - первой половине XIII в. // Деп. в ИНИОН АН СССР №6673. - М., 1980.

Шинаков Е. А. Пути формирования городов в Деснинском регионе Древней Руси // Русский сборник. Вып. 4 (Труды кафедры отечественной истории древности и средневековья. Т. 9). - Брянск: БГУ, 2008

Шинаков Е. А. Пути формирования древнерусских городов в Подесенье // Деснинские древности. Вып. 5. - Брянск, 2008.

Шинаков Е. А. Сельская округа средневекового города (на примере Брянского ополья) // Ежегодник по аграрной истории Восточной Европы. 2012. - М., Брянск: РАН; БГУ, 2012. С. 40-41.

Шинаков Е. А., Гурьянов В. Н., Чубур А. А. Археологические исследования в Брянске и области в 2012 году // Ежегодник НИИ фундаментальных и прикладных исследований за 2012 год. - Брянск: РИО БГУ, 2013. С. 85-91.

Шинаков Е. А., Гурьянов В. Н., Рябчевский Н. Г., Чубур А. А., Басов А. А. Исследования Брянской древнерусской экспедиции // Археологические исследования в Центральном Черноземье 2018. - Липецк, Воронеж: Полиграфическое издание «Новый взгляд», 2019. С. 56-59.

Шумаков С. А. Сотницы (1537 – 1597 гг.), грамоты и записи (1561 – 1696 гг.). - М., 1902. Вып. 1.

Краткие сведения об объекте исследования:

«Культурный слой города Брянска»

1. «Культурный слой города Брянска» - исторический культурный слой средневекового Брянска
2. Брянская область, город Брянск, Советский район, правый берег реки Десна, территория распространения культурного слоя в районе прибрежной полосы реки Десны (в пределах центральной части улицы Калинина), в районе Славянской площади, ул. Энергетической и в нижнем течении рек Верхний и Нижний Судки, а также на плато между балками Верхнего и Нижнего Судков до ул. Трудовой, Калинина, Урицкого до Апраксинской слободы (район Галерных улиц) и Галерной верфи на берегу реки Десны, по ул. Красноармейской до площади Партизан, с отдельными местонахождениями в районе автовокзала и слободы Карачиж.
3. Река Десна – левый приток р. Днепр.
4. Географические координаты обследованного участка по ул. Гражданская, 9:
- северный угол: N 53°14'03.6"E 034°21'48.2"; - восточный угол: N 53°14'03.1"E 034°21'49.4"; - южный угол: N 53°14'02.9"E 034°21'48.8"; - западный угол: N 53°14'03.3"E 034°21'47.3".
5. Исторический культурный слой средневекового Брянска и Брянска раннего нового времени.
6. 2012 г. – Е.А. Шинаков, 2015, 2017 - 2018 гг. – В.Н.Гурьянов, 2016 г. – Е.А.Макеева, 2018 и 2019 гг. – Е.А. Шинаков.
7. Хронологическая атрибуция – Древняя Русь XII – XIII вв., новое время XVII – XVIII вв., новейшее время XIX – XX вв.
8. Вид проведенных работ: археологические разведки.
9. Место хранения археологических находок – Брянский государственный краеведческий музей.

СПИСОК ИЛЛЮСТРАЦИЙ

Рис. 1. Проведение археологического обследования (археологической разведки) на земельном участке с кадастровым номером 32:28:0031906:6, расположенном по адресу: Брянская обл., г. Брянск, ул. Горького, 3. Ситуационный план места проведения археологических исследований 2021 г. Карта размещена в свободном доступе в сети интернет.

Рис. 2. Проведение археологического обследования (археологической разведки) на земельном участке с кадастровым номером 32:28:0031906:6, расположенном по адресу: Брянская обл., г. Брянск, ул. Горького, 3. Участок проведения археологических исследований 2021 г. на плане города Брянска 1802 г. Карта размещена в свободном доступе в сети интернет. Дата обращения: 07.10.2021 г. URL: http://www.etomesto.ru/map-bryansk_1802/

Рис. 3. Проведение археологического обследования (археологической разведки) на земельном участке с кадастровым номером 32:28:0031906:6, расположенном по адресу: Брянская обл., г. Брянск, ул. Горького, 3. Участок проведения археологических исследований 2021 г. на плане города Брянска 1808 г. Карта размещена в свободном доступе в сети интернет. Дата обращения: 07.10.2021 г. URL: http://www.etomesto.ru/map-bryansk_1808/

Рис. 4. Проведение археологического обследования (археологической разведки) на земельном участке с кадастровым номером 32:28:0031906:6, расположенном по адресу: Брянская обл., г. Брянск, ул. Горького, 3. Участок проведения археологических исследований 2021 г. на плане города Брянска 1854 г. Карта размещена в свободном доступе в сети интернет. Дата обращения: 07.10.2021 г. URL: http://www.etomesto.ru/map-bryansk_1854/

Рис. 5. Проведение археологического обследования (археологической разведки) на земельном участке с кадастровым номером 32:28:0031906:6, расположенном по адресу: Брянская обл., г. Брянск, ул. Горького, 3. Участок проведения археологических исследований 2021 г. на плане города Брянска 1872 г. Карта размещена в свободном доступе в сети интернет. Дата обращения: 07.10.2021 г. URL: http://www.etomesto.ru/map-bryansk_1872/

Рис. 6. Проведение археологического обследования (археологической разведки) на земельном участке с кадастровым номером 32:28:0031906:6, расположенном по адресу: Брянская обл., г. Брянск, ул. Горького, 3. Участок проведения археологических исследований 2021 г. на фрагменте трехверстовки Брянской области, военно-топографической карты 1868-1919 гг. Карта расположена в свободном доступе в сети интернет. Дата обращения: 07.10.2021 г. URL: http://www.etomesto.ru/map-bryansk_trehverstovka/

Рис. 7. Проведение археологического обследования (археологической разведки) на земельном участке с кадастровым номером 32:28:0031906:6, расположенном по адресу: Брянская обл., г. Брянск, ул. Горького, 3. Участок проведения археологических исследований 2021 г. на плане центральной части Советского района г. Брянска.

Рис. 8. Проведение археологического обследования (археологической разведки) на земельном участке с кадастровым номером 32:28:0031906:6, расположенном по адресу: Брянская обл., г. Брянск, ул. Горького, 3. Участок проведения археологических исследований 2021 г. на фрагменте немецкой аэрофотосъемка 1943 г. Дата обращения: 07.10.2021 г. URL: http://www.etomesto.ru/map-bryansk_aero-photo/

Рис. 9. Проведение археологического обследования (археологической разведки) на земельном участке с кадастровым номером 32:28:0031906:6, расположенном по адресу: Брянская обл., г. Брянск, ул. Горького, 3. Участок проведения археологических исследований 2021 г. на фрагменте космического снимка местности (Яндекс Карты). Карта размещена в свободном доступе в сети интернет. Дата обращения: 07.10.2021 г. URL: https://yandex.ru/maps/191/bryansk/?l=sat%2Cskl&ll=34.368171%2C53.243548&utm_source=main_stripe_big&z=13

Рис. 10. Проведение археологического обследования (археологической разведки) на земельном участке с кадастровым номером 32:28:0031906:6, расположенном по адресу: Брянская обл., г. Брянск, ул. Горького, 3. Участок проведения археологических исследований 2021 г. на фрагменте космического

снимка местности (Яндекс Карты). Карта размещена в свободном доступе в сети интернет. Дата обращения: 07.10.2021 г.
URL:https://yandex.ru/maps/191/bryansk/?l=sat%2Cskl&ll=34.372892%2C53.242008&utm_source=main_stripe_big&z=16

Рис. 11. Проведение археологического обследования (археологической разведки) на земельном участке с кадастровым номером 32:28:0031906:6, расположенном по адресу: Брянская обл., г. Брянск, ул. Горького, 3. Границы участка проведения археологических исследований 2021 г. на фрагменте космического снимка местности (Яндекс Карты) с обозначением шурфов, точек фотофиксации, углов участка, мест сбора подъемного материала и общего репера. Карта размещена в свободном доступе в сети интернет. Дата обращения:https://yandex.ru/maps/191/bryansk/?l=sat%2Cskl&ll=34.371562%2C53.242173&utm_source=main_stripe_big&z=18

Рис. 12. Проведение археологического обследования (археологической разведки) на земельном участке с кадастровым номером 32:28:0031906:6, расположенном по адресу: Брянская обл., г. Брянск, ул. Горького, 3. Топографический план участка проведения археологических исследований 2021 г. с обозначением границы участка и шурфов. План предоставлен заказчиком.

Рис. 13. Проведение археологического обследования (археологической разведки) на земельном участке с кадастровым номером 32:28:0031906:6, расположенном по адресу: Брянская обл., г. Брянск, ул. Горького, 3. Участок проведения археологических исследований 2021 г. на схеме регламентов охраны объектов археологического наследия центральной части Советского р-на г. Брянска.

Рис. 14. Проведение археологического обследования (археологической разведки) на земельном участке с кадастровым номером 32:28:0031906:6, расположенном по адресу: Брянская обл., г. Брянск, ул. Горького, 3. Вид на ул. Горького с ул. Калинина на дореволюционной фотографии. Вид с юго-востока.

Рис. 15. Проведение археологического обследования (археологической разведки) на земельном участке с кадастровым номером 32:28:0031906:6, расположенном по адресу: Брянская обл., г. Брянск, ул. Горького, 3. Вид на ул. Горького и на участок проведения археологических исследований 2021 г. на дореволюционной фотографии. Вид с юго-востока.

Рис. 16. Проведение археологического обследования (археологической разведки) на земельном участке с кадастровым номером 32:28:0031906:6, расположенном по адресу: Брянская обл., г. Брянск, ул. Горького, 3. Вид на ул. Горького и на участок проведения археологических исследований 2021 г. на дореволюционной фотографии. Вид с северо-запада.

Рис. 17. Проведение археологического обследования (археологической разведки) на земельном участке с кадастровым номером 32:28:0031906:6, расположенном по адресу: Брянская обл., г. Брянск, ул. Горького, 3. Вид на участок проведения археологических исследований на фотографии 2006 г. Вид с северо-запада.

Рис. 18. Проведение археологического обследования (археологической разведки) на земельном участке с кадастровым номером 32:28:0031906:6, расположенном по адресу: Брянская обл., г. Брянск, ул. Горького, 3. Вид на участок проведения археологических исследований на фотографии 2007 г. Вид с севера.

Рис. 19. Проведение археологического обследования (археологической разведки) на земельном участке с кадастровым номером 32:28:0031906:6, расположенном по адресу: Брянская обл., г. Брянск, ул. Горького, 3. Вид на участок проведения археологических исследований на фотографии 2008 г. Вид с северо-запада.

Рис. 20. Проведение археологического обследования (археологической разведки) на земельном участке с кадастровым номером 32:28:0031906:6, расположенном по адресу: Брянская обл., г. Брянск, ул. Горького, 3. Вид на участок проведения археологических исследований на фотографии 2008 г. Вид с востока.

Рис. 21. Проведение археологического обследования (археологической разведки) на земельном участке с кадастровым номером 32:28:0031906:6, расположенном по адресу: Брянская обл., г. Брянск, ул. Горького, 3. Вид на участок проведения археологических исследований на фотографии 2008 г. Вид с северо-запада.

Рис. 22. Проведение археологического обследования (археологической разведки) на земельном участке с кадастровым номером 32:28:0031906:6, расположенном по адресу: Брянская обл., г. Брянск, ул. Горького, 3. Общий вид на участок проведения археологических исследований 2021 г. на аэрофотосъемке 2018 г. Вид с юго-востока.

Рис. 23. Проведение археологического обследования (археологической разведки) на земельном участке с кадастровым номером 32:28:0031906:6, расположенном по адресу: Брянская обл., г. Брянск, ул. Горького, 3. Вид на репер. Вид с север-северо-востока.

Рис. 24. Проведение археологического обследования (археологической разведки) на земельном участке с кадастровым номером 32:28:0031906:6, расположенном по адресу: Брянская обл., г. Брянск, ул. Горького, 3. Общий вид на участок. Вид с востока. Точка фотофиксации №1.

Рис. 25. Проведение археологического обследования (археологической разведки) на земельном участке с кадастровым номером 32:28:0031906:6, расположенном по адресу: Брянская обл., г. Брянск, ул. Горького, 3. Общий вид на участок. Вид с север-северо-востока. Точка фотофиксации №2.

Рис. 26. Проведение археологического обследования (археологической разведки) на земельном участке с кадастровым номером 32:28:0031906:6, расположенном по адресу: Брянская обл., г. Брянск, ул. Горького, 3. Общий вид на участок. Вид с северо-запада. Точка фотофиксации №3.

Рис. 27. Проведение археологического обследования (археологической разведки) на земельном участке с кадастровым номером 32:28:0031906:6, расположенном по адресу: Брянская обл., г. Брянск, ул. Горького, 3. Общий вид на участок. Вид с севера. Точка фотофиксации №3.

Рис. 28. Проведение археологического обследования (археологической разведки) на земельном участке с кадастровым номером 32:28:0031906:6, расположенном по адресу: Брянская обл., г. Брянск, ул. Горького, 3. Общий вид на участок. Вид с запада. Точка фотофиксации №4.

Рис. 29. Проведение археологического обследования (археологической разведки) на земельном участке с кадастровым номером 32:28:0031906:6, расположенном по адресу: Брянская обл., г. Брянск, ул. Горького, 3. Общий вид на участок. Вид с запада. Точка фотофиксации №5.

Рис. 30. Проведение археологического обследования (археологической разведки) на земельном участке с кадастровым номером 32:28:0031906:6, расположенном по адресу: Брянская обл., г. Брянск, ул. Горького, 3. Общий вид на участок. Вид с юга. Точка фотофиксации №5.

Рис. 31. Проведение археологического обследования (археологической разведки) на земельном участке с кадастровым номером 32:28:0031906:6, расположенном по адресу: Брянская обл., г. Брянск, ул. Горького, 3. Общий вид на участок. Вид с юго-востока. Точка фотофиксации №6.

Рис. 32. Проведение археологического обследования (археологической разведки) на земельном участке с кадастровым номером 32:28:0031906:6, расположенном по адресу: Брянская обл., г. Брянск, ул. Горького, 3. Общий вид на участок. Вид с юго-запада. Точка фотофиксации №7.

Рис. 33. Проведение археологического обследования (археологической разведки) на земельном участке с кадастровым номером 32:28:0031906:6, расположенном по адресу: Брянская обл., г. Брянск, ул. Горького, 3. Общий вид на участок. Вид с востока-юго-востока. Точка фотофиксации №8.

Рис. 34. Проведение археологического обследования (археологической разведки) на земельном участке с кадастровым номером 32:28:0031906:6, расположенном по адресу: Брянская обл., г. Брянск, ул. Горького, 3. Общий вид на участок. Вид с востока. Точка фотофиксации №9.

Рис. 35. Проведение археологического обследования (археологической разведки) на земельном участке с кадастровым номером 32:28:0031906:6,

расположенном по адресу: Брянская обл., г. Брянск, ул. Горького, 3. Общий вид на участок. Вид с северо-запада. Точка фотофиксации №10.

Рис. 36. Проведение археологического обследования (археологической разведки) на земельном участке с кадастровым номером 32:28:0031906:6, расположенном по адресу: Брянская обл., г. Брянск, ул. Горького, 3. Общий вид на участок. Вид с юго-востока. Точка фотофиксации №10.

Рис. 37. Проведение археологического обследования (археологической разведки) на земельном участке с кадастровым номером 32:28:0031906:6, расположенном по адресу: Брянская обл., г. Брянск, ул. Горького, 3. Общий вид на участок. Вид с юго-востока. Точка фотофиксации №11.

Рис. 38. Проведение археологического обследования (археологической разведки) на земельном участке с кадастровым номером 32:28:0031906:6, расположенном по адресу: Брянская обл., г. Брянск, ул. Горького, 3. Общий вид на участок. Вид с востока. Точка фотофиксации №12.

Рис. 39. Проведение археологического обследования (археологической разведки) на земельном участке с кадастровым номером 32:28:0031906:6, расположенном по адресу: Брянская обл., г. Брянск, ул. Горького, 3. Общий вид на участок. Вид с юго-востока. Точка фотофиксации №12.

Рис. 40. Проведение археологического обследования (археологической разведки) на земельном участке с кадастровым номером 32:28:0031906:6, расположенном по адресу: Брянская обл., г. Брянск, ул. Горького, 3. Общий вид на участок. Вид с юга. Точка фотофиксации №13.

Рис. 41. Проведение археологического обследования (археологической разведки) на земельном участке с кадастровым номером 32:28:0031906:6, расположенном по адресу: Брянская обл., г. Брянск, ул. Горького, 3. Общий вид на участок. Вид с юго-востока. Точка фотофиксации №14.

Рис. 42. Проведение археологического обследования (археологической разведки) на земельном участке с кадастровым номером 32:28:0031906:6, расположенном по адресу: Брянская обл., г. Брянск, ул. Горького, 3. Общий вид на участок. Вид с северо-востока. Точка фотофиксации №15.

Рис. 43. Проведение археологического обследования (археологической разведки) на земельном участке с кадастровым номером 32:28:0031906:6, расположенном по адресу: Брянская обл., г. Брянск, ул. Горького, 3. Общий вид на участок. Вид с юго-запада. Точка фотофиксации №15.

Рис. 44. Проведение археологического обследования (археологической разведки) на земельном участке с кадастровым номером 32:28:0031906:6, расположенном по адресу: Брянская обл., г. Брянск, ул. Горького, 3. Подъемный материал (1-2 – венчики круговых сосудов, 3-8 – стенки круговых сосудов).

Рис. 45. Проведение археологического обследования (археологической разведки) на земельном участке с кадастровым номером 32:28:0031906:6, расположенном по адресу: Брянская обл., г. Брянск, ул. Горького, 3. Подъемный материал (1-5 – донца круговых сосудов).

Рис. 46. Проведение археологического обследования (археологической разведки) на земельном участке с кадастровым номером 32:28:0031906:6, расположенном по адресу: Брянская обл., г. Брянск, ул. Горького, 3. Подъемный материал (1 – фрагмент фарфоровой чашки, 2 – донце сосуда с зеленой поливой, 3 – гвоздь кованый).

Рис. 47. Проведение археологического обследования (археологической разведки) на земельном участке с кадастровым номером 32:28:0031906:6, расположенном по адресу: Брянская обл., г. Брянск, ул. Горького, 3. Общий вид на местоположение шурфа 1. Вид с юга.

Рис. 48. Проведение археологического обследования (археологической разведки) на земельном участке с кадастровым номером 32:28:0031906:6, расположенном по адресу: Брянская обл., г. Брянск, ул. Горького, 3. Общий вид на местоположение шурфа 1. Вид с востока.

Рис. 49. Проведение археологического обследования (археологической разведки) на земельном участке с кадастровым номером 32:28:0031906:6, расположенном по адресу: Брянская обл., г. Брянск, ул. Горького, 3. Общий вид на местоположение шурфа 1. Вид с севера.

Рис. 50. Проведение археологического обследования (археологической разведки) на земельном участке с кадастровым номером 32:28:0031906:6, расположенном по адресу: Брянская обл., г. Брянск, ул. Горького, 3. Общий вид на местоположение шурфа 1. Вид с востока.

Рис. 51. Проведение археологического обследования (археологической разведки) на земельном участке с кадастровым номером 32:28:0031906:6, расположенном по адресу: Брянская обл., г. Брянск, ул. Горького, 3. Шурф 1. Общий вид на шурф с разбивкой поверхности. Вид с юга

Рис. 52. Проведение археологического обследования (археологической разведки) на земельном участке с кадастровым номером 32:28:0031906:6, расположенном по адресу: Брянская обл., г. Брянск, ул. Горького, 3. Шурф 1. Общий вид на шурф с разбивкой поверхности. Вид с севера.

Рис. 53. Проведение археологического обследования (археологической разведки) на земельном участке с кадастровым номером 32:28:0031906:6, расположенном по адресу: Брянская обл., г. Брянск, ул. Горького, 3. Материал из шурфа. Пласт 1-3. (1 – венчик кругового сосуда, 2-3 – стенки круговых сосудов, 4 – стенка кругового сосуда с зеленой поливой, 5 – венчик фарфоровой чашки, 6-7 – венчики фаянсовых тарелок, 8 – дно фаянсовой миски с частью клейма, 9 – пластиковый звонок).

Рис. 54. Проведение археологического обследования (археологической разведки) на земельном участке с кадастровым номером 32:28:0031906:6, расположенном по адресу: Брянская обл., г. Брянск, ул. Горького, 3. Шурф 1. Вид на поверхность пласта 3. Вид сверху. Вид с юга.

Рис. 55. Проведение археологического обследования (археологической разведки) на земельном участке с кадастровым номером 32:28:0031906:6, расположенном по адресу: Брянская обл., г. Брянск, ул. Горького, 3. Шурф 1. Вид на поверхность пласта 6. Вид сверху. Вид с юга.

Рис. 56. Проведение археологического обследования (археологической разведки) на земельном участке с кадастровым номером 32:28:0031906:6,

расположенном по адресу: Брянская обл., г. Брянск, ул. Горького, 3. Шурф 1. Вид на выкопанный шурф. Вид сверху. Вид с юга.

Рис. 57. Проведение археологического обследования (археологической разведки) на земельном участке с кадастровым номером 32:28:0031906:6, расположенном по адресу: Брянская обл., г. Брянск, ул. Горького, 3. Шурф 1. Профиль северной стенки. Вид с юга.

Рис. 58. Проведение археологического обследования (археологической разведки) на земельном участке с кадастровым номером 32:28:0031906:6, расположенном по адресу: Брянская обл., г. Брянск, ул. Горького, 3. Шурф 1. Профиль восточной стенки. Вид с запада.

Рис. 59. Проведение археологического обследования (археологической разведки) на земельном участке с кадастровым номером 32:28:0031906:6, расположенном по адресу: Брянская обл., г. Брянск, ул. Горького, 3. Шурф 1. Профиль южной стенки. Вид с севера.

Рис. 60. Проведение археологического обследования (археологической разведки) на земельном участке с кадастровым номером 32:28:0031906:6, расположенном по адресу: Брянская обл., г. Брянск, ул. Горького, 3. Шурф 1. Профиль западной стенки. Вид с востока.

Рис. 61. Проведение археологического обследования (археологической разведки) на земельном участке с кадастровым номером 32:28:0031906:6, расположенном по адресу: Брянская обл., г. Брянск, ул. Горького, 3. Шурф 1. Пласт 6. Материал из пласта (1 – венчик кругового сосуда, 2 – венчик фаянсовой миски, 3 – фрагмент фаянсового донца с клеймом, 4 – фрагмент штофа, 5 – фрагмент стеклянного блюда с узором).

Рис. 62. Проведение археологического обследования (археологической разведки) на земельном участке с кадастровым номером 32:28:0031906:6, расположенном по адресу: Брянская обл., г. Брянск, ул. Горького, 3. Шурф 1. Пласт 7. Материал из пласта (1-2 – венчики круговых сосудов, 3-5 – стенки круговых сосудов, 6 – донце кругового сосуда).

Рис. 63. Проведение археологического обследования (археологической разведки) на земельном участке с кадастровым номером 32:28:0031906:6, расположенном по адресу: Брянская обл., г. Брянск, ул. Горького, 3. Шурф 1. Пласт 7. Материал из пласта (1 – донце фаянсового сосуда с фрагментом клейма, 2 – фрагмент фаянсового чайника, 3 – подковка обувная, 4 – горлышко бутылочное стеклянное).

Рис. 64. Проведение археологического обследования (археологической разведки) на земельном участке с кадастровым номером 32:28:0031906:6, расположенном по адресу: Брянская обл., г. Брянск, ул. Горького, 3. Шурф 1. Пласт 8. Материал из пласта (1-2 – донца фаянсовых тарелок, 3 – венчик фаянсовой тарелки, 4 – фрагмент кованого гвоздя).

Рис. 65. Проведение археологического обследования (археологической разведки) на земельном участке с кадастровым номером 32:28:0031906:6, расположенном по адресу: Брянская обл., г. Брянск, ул. Горького, 3. Шурф 1. Пласт 9. Материал из пласта (1 – стенка кругового сосуда, 2 – фрагмент стенки стеклянного граненого сосуда, 3 – фаянсовое донце с клеймом).

Рис. 66. Проведение археологического обследования (археологической разведки) на земельном участке с кадастровым номером 32:28:0031906:6, расположенном по адресу: Брянская обл., г. Брянск, ул. Горького, 3. Шурф 1. Пласт 10. Материал из пласта (1-2 – стенки круговых сосудов, 3 – фрагмент крышки фаянсового сосуда, 4 – донце фаянсового сосуда, 5 – фрагмент подошвы кожаной обуви).

Рис. 67. Проведение археологического обследования (археологической разведки) на земельном участке с кадастровым номером 32:28:0031906:6, расположенном по адресу: Брянская обл., г. Брянск, ул. Горького, 3. Шурф 1. Пласт 11. Материал из пласта (1 – венчик кругового сосуда, 2 – стенка кругового сосуда).

Рис. 68. Проведение археологического обследования (археологической разведки) на земельном участке с кадастровым номером 32:28:0031906:6,

расположенном по адресу: Брянская обл., г. Брянск, ул. Горького, 3. Шурф 1. Общий вид на выкопанный шурф. Вид с юга.

Рис. 69. Проведение археологического обследования (археологической разведки) на земельном участке с кадастровым номером 32:28:0031906:6, расположенном по адресу: Брянская обл., г. Брянск, ул. Горького, 3. Шурф 1. Общий вид на выкопанный шурф. Вид с севера.

Рис. 70. Проведение археологического обследования (археологической разведки) на земельном участке с кадастровым номером 32:28:0031906:6, расположенном по адресу: Брянская обл., г. Брянск, ул. Горького, 3. Шурф 1. Общий вид на шурф после рекультивации. Вид с юга.

Рис. 71. Проведение археологического обследования (археологической разведки) на земельном участке с кадастровым номером 32:28:0031906:6, расположенном по адресу: Брянская обл., г. Брянск, ул. Горького, 3. Шурф 1. Общий вид на шурф после рекультивации. Вид с севера.

Рис. 72. Проведение археологического обследования (археологической разведки) на земельном участке с кадастровым номером 32:28:0031906:6, расположенном по адресу: Брянская обл., г. Брянск, ул. Горького, 3. Шурф 2. Общий вид на местоположение шурфа. Вид с севера.

Рис. 73. Проведение археологического обследования (археологической разведки) на земельном участке с кадастровым номером 32:28:0031906:6, расположенном по адресу: Брянская обл., г. Брянск, ул. Горького, 3. Шурф 2. Общий вид на местоположение шурфа. Вид с запада-юго-запада.

Рис. 74. Проведение археологического обследования (археологической разведки) на земельном участке с кадастровым номером 32:28:0031906:6, расположенном по адресу: Брянская обл., г. Брянск, ул. Горького, 3. Шурф 2. Общий вид на местоположение шурфа. Вид с юга.

Рис. 75. Проведение археологического обследования (археологической разведки) на земельном участке с кадастровым номером 32:28:0031906:6, расположенном по адресу: Брянская обл., г. Брянск, ул. Горького, 3. Шурф 2. Общий вид на шурф с разбивкой поверхности. Вид с юга.

Рис. 76. Проведение археологического обследования (археологической разведки) на земельном участке с кадастровым номером 32:28:0031906:6, расположенном по адресу: Брянская обл., г. Брянск, ул. Горького, 3. Шурф 2. Общий вид на шурф с разбивкой поверхности. Вид с запада-юго-запада.

Рис. 77. Проведение археологического обследования (археологической разведки) на земельном участке с кадастровым номером 32:28:0031906:6, расположенном по адресу: Брянская обл., г. Брянск, ул. Горького, 3. Шурф 2. Общий вид на шурф с разбивкой поверхности. Вид с севера.

Рис. 78. Проведение археологического обследования (археологической разведки) на земельном участке с кадастровым номером 32:28:0031906:6, расположенном по адресу: Брянская обл., г. Брянск, ул. Горького, 3. Шурф 2. Пласт 2. Материал из пласта (1-2 – венчики круговых сосудов, 3-7 – стенки круговых сосудов, 8 – стенка кругового сосуда с оранжевой поливой, 9 – стенка кругового сосуда с зеленой поливой, 10 – донце кругового сосуда).

Рис. 79. Проведение археологического обследования (археологической разведки) на земельном участке с кадастровым номером 32:28:0031906:6, расположенном по адресу: Брянская обл., г. Брянск, ул. Горького, 3. Шурф 2. Пласт 2. Материал из пласта (1 – венчик кругового сосуда с зеленой поливой, 2 – фрагмент донца фаянсовой миски с клеймом, 3 – венчик фарфорового сосуда, 4 – венчик фаянсового сосуда, 5 – стенка фаянсового сосуда, 6,7 – фрагменты донца фаянсовой посуды с клеймами, 8 – стенка фарфорового сосуда).

Рис. 80. Проведение археологического обследования (археологической разведки) на земельном участке с кадастровым номером 32:28:0031906:6, расположенном по адресу: Брянская обл., г. Брянск, ул. Горького, 3. Шурф 2. Пласт 2. Материал из пласта (1-6 фрагменты стеклянных сосудов).

Рис. 81. Проведение археологического обследования (археологической разведки) на земельном участке с кадастровым номером 32:28:0031906:6, расположенном по адресу: Брянская обл., г. Брянск, ул. Горького, 3. Шурф 2. Вид на шурф после снятия пласта 2. Поверхность пласта 3. Вид сверху. Вид с юга.

Рис. 82. Проведение археологического обследования (археологической разведки) на земельном участке с кадастровым номером 32:28:0031906:6, расположенном по адресу: Брянская обл., г. Брянск, ул. Горького, 3. Шурф 2. Пласт 3. Материал из пласта (1-10 – венчики круговых сосудов).

Рис. 83. Проведение археологического обследования (археологической разведки) на земельном участке с кадастровым номером 32:28:0031906:6, расположенном по адресу: Брянская обл., г. Брянск, ул. Горького, 3. Шурф 2. Пласт 3. Материал из пласта (1-4 – венчики круговых сосудов, 5 – венчик кругового сосуда с зеленой поливой, 6 – венчик фаянсового сосуда).

Рис. 84. Проведение археологического обследования (археологической разведки) на земельном участке с кадастровым номером 32:28:0031906:6, расположенном по адресу: Брянская обл., г. Брянск, ул. Горького, 3. Шурф 2. Пласт 3. Материал из пласта (1 – стенка кругового сосуда с линейным орнаментом красной краской, 2 – стенка керамического сосуда с фигурным орнаментом и оранжевой поливой, 3 – стенка кругового сосуда с линейным орнаментом и зеленой поливой, 4-7 – стенки круговых сосудов).

Рис. 85. Проведение археологического обследования (археологической разведки) на земельном участке с кадастровым номером 32:28:0031906:6, расположенном по адресу: Брянская обл., г. Брянск, ул. Горького, 3. Шурф 2. Пласт 3. Материал из пласта (1-3 – стенки круговых сосудов с зеленой поливой).

Рис. 86. Проведение археологического обследования (археологической разведки) на земельном участке с кадастровым номером 32:28:0031906:6, расположенном по адресу: Брянская обл., г. Брянск, ул. Горького, 3. Шурф 2. Пласт 3. Материал из пласта (1-6 – донца круговых сосудов).

Рис. 87. Проведение археологического обследования (археологической разведки) на земельном участке с кадастровым номером 32:28:0031906:6, расположенном по адресу: Брянская обл., г. Брянск, ул. Горького, 3. Шурф 2. Пласт 3. Материал из пласта (1,2,4 – донца круговых сосудов с зеленой поливой, 3 – донце кругового сосуда с оранжевой поливой).

Рис. 88. Проведение археологического обследования (археологической разведки) на земельном участке с кадастровым номером 32:28:0031906:6, расположенном по адресу: Брянская обл., г. Брянск, ул. Горького, 3. Шурф 2. Пласт 3. Материал из пласта (1 – венчик фаянсовой миски с орнаментом, 2 – донце фаянсовой миски с клеймом, 3 – венчик фарфорового сосуда, 4 – горлышко от пузырька из синего стекла, 5 – фрагмент фаянсового блюда, 6 – дно стеклянного стакана, 7-8 – патинизированное стекло, 9 – оранжевое стекло, 10 – фрагмент стеклянного блюда).

Рис. 89. Проведение археологического обследования (археологической разведки) на земельном участке с кадастровым номером 32:28:0031906:6, расположенном по адресу: Брянская обл., г. Брянск, ул. Горького, 3. Шурф 2. Пласт 3. Материал из пласта (1 – пинцетик бронзовый, 2-6 – кованые гвозди).

Рис. 90. Проведение археологического обследования (археологической разведки) на земельном участке с кадастровым номером 32:28:0031906:6, расположенном по адресу: Брянская обл., г. Брянск, ул. Горького, 3. Шурф 2. Вид на шурф после снятия пласта 3. Поверхность пласта 4. Вид сверху. Вид с юга.

Рис. 91. Проведение археологического обследования (археологической разведки) на земельном участке с кадастровым номером 32:28:0031906:6, расположенном по адресу: Брянская обл., г. Брянск, ул. Горького, 3. Шурф 2. Пласт 4. Материал из пласта (1 – венчик кругового сосуда, 2-3 – венчики круговых сосудов с зеленой поливой, 4 – стенка кругового сосуда с орнаментом нанесенным красной краской, 5-8 – стенки круговых сосудов).

Рис. 92. Проведение археологического обследования (археологической разведки) на земельном участке с кадастровым номером 32:28:0031906:6, расположенном по адресу: Брянская обл., г. Брянск, ул. Горького, 3. Шурф 2. Пласт 4. Материал из пласта (1-4 – донца круговых сосудов, 5 – донце от стеклянного штофа).

Рис. 93. Проведение археологического обследования (археологической разведки) на земельном участке с кадастровым номером 32:28:0031906:6,

расположенном по адресу: Брянская обл., г. Брянск, ул. Горького, 3. Шурф 2. Вид на шурф после снятия пласта 4. Поверхность пласта 5. Вид сверху. Вид с юга.

Рис. 94. Проведение археологического обследования (археологической разведки) на земельном участке с кадастровым номером 32:28:0031906:6, расположенном по адресу: Брянская обл., г. Брянск, ул. Горького, 3. Шурф 2. Пласт 5. Материал из пласта (1-9 – венчики круговых сосудов).

Рис. 95. Проведение археологического обследования (археологической разведки) на земельном участке с кадастровым номером 32:28:0031906:6, расположенном по адресу: Брянская обл., г. Брянск, ул. Горького, 3. Шурф 2. Пласт 5. Материал из пласта (1-5 – донца круговых сосудов).

Рис. 96. Проведение археологического обследования (археологической разведки) на земельном участке с кадастровым номером 32:28:0031906:6, расположенном по адресу: Брянская обл., г. Брянск, ул. Горького, 3. Шурф 2. Вид на шурф после снятия пласта 5. Поверхность пласта 6. Вид сверху. Вид с юга.

Рис. 97. Проведение археологического обследования (археологической разведки) на земельном участке с кадастровым номером 32:28:0031906:6, расположенном по адресу: Брянская обл., г. Брянск, ул. Горького, 3. Шурф 2. Пласт 6. Материал из пласта (1-5 – венчики круговых сосудов, 6-8 – стенки круговых сосудов с линейным орнаментом, 9 – фрагмент донца кругового сосуда с клеймом, 10-11 – донца круговых сосудов).

Рис. 98. Проведение археологического обследования (археологической разведки) на земельном участке с кадастровым номером 32:28:0031906:6, расположенном по адресу: Брянская обл., г. Брянск, ул. Горького, 3. Шурф 2. Вид на шурф после снятия пласта 6. Поверхность пласта 7. Вид сверху. Вид с юга.

Рис. 99. Проведение археологического обследования (археологической разведки) на земельном участке с кадастровым номером 32:28:0031906:6, расположенном по адресу: Брянская обл., г. Брянск, ул. Горького, 3. Шурф 2.

Пласт 7. Материал из пласта (1-2 – венчики круговых сосудов, 3-6 – стенки круговых сосудов).

Рис. 100. Проведение археологического обследования (археологической разведки) на земельном участке с кадастровым номером 32:28:0031906:6, расположенном по адресу: Брянская обл., г. Брянск, ул. Горького, 3. Шурф 2. Вид по материку. Вид сверху. Вид с юга.

Рис. 101. Проведение археологического обследования (археологической разведки) на земельном участке с кадастровым номером 32:28:0031906:6, расположенном по адресу: Брянская обл., г. Брянск, ул. Горького, 3. Шурф 2. Профиль северной стенки. Вид с юга.

Рис. 102. Проведение археологического обследования (археологической разведки) на земельном участке с кадастровым номером 32:28:0031906:6, расположенном по адресу: Брянская обл., г. Брянск, ул. Горького, 3. Шурф 2. Профиль восточной стенки. Вид с запада.

Рис. 103. Проведение археологического обследования (археологической разведки) на земельном участке с кадастровым номером 32:28:0031906:6, расположенном по адресу: Брянская обл., г. Брянск, ул. Горького, 3. Шурф 2. Профиль южной стенки. Вид с севера.

Рис. 104. Проведение археологического обследования (археологической разведки) на земельном участке с кадастровым номером 32:28:0031906:6, расположенном по адресу: Брянская обл., г. Брянск, ул. Горького, 3. Шурф 2. Профиль западной стенки. Вид с востока.

Рис. 105. Проведение археологического обследования (археологической разведки) на земельном участке с кадастровым номером 32:28:0031906:6, расположенном по адресу: Брянская обл., г. Брянск, ул. Горького, 3. Шурф 2. Общий вид на шурф после разборки культурного слоя. Вид с юга.

Рис. 106. Проведение археологического обследования (археологической разведки) на земельном участке с кадастровым номером 32:28:0031906:6, расположенном по адресу: Брянская обл., г. Брянск, ул. Горького, 3. Шурф 2.

Общий вид на шурф после разборки культурного слоя. Вид с запада-юго-запада.

Рис. 107. Проведение археологического обследования (археологической разведки) на земельном участке с кадастровым номером 32:28:0031906:6, расположенном по адресу: Брянская обл., г. Брянск, ул. Горького, 3. Шурф 2. Общий вид на шурф после разборки культурного слоя. Вид с севера.

Рис. 108. Проведение археологического обследования (археологической разведки) на земельном участке с кадастровым номером 32:28:0031906:6, расположенном по адресу: Брянская обл., г. Брянск, ул. Горького, 3. Шурф 2. Вид на шурф после контрольной прокопки. Вид сверху. Вид с юга.

Рис. 109. Проведение археологического обследования (археологической разведки) на земельном участке с кадастровым номером 32:28:0031906:6, расположенном по адресу: Брянская обл., г. Брянск, ул. Горького, 3. Шурф 2. Общий вид на шурф после контрольной прокопки. Вид с юга.

Рис. 110. Проведение археологического обследования (археологической разведки) на земельном участке с кадастровым номером 32:28:0031906:6, расположенном по адресу: Брянская обл., г. Брянск, ул. Горького, 3. Шурф 2. Общий вид на шурф после контрольной прокопки. Вид с запада-юго-запада.

Рис. 111. Проведение археологического обследования (археологической разведки) на земельном участке с кадастровым номером 32:28:0031906:6, расположенном по адресу: Брянская обл., г. Брянск, ул. Горького, 3. Шурф 2. Общий вид на шурф после контрольной прокопки. Вид с севера.

Рис. 112. Проведение археологического обследования (археологической разведки) на земельном участке с кадастровым номером 32:28:0031906:6, расположенном по адресу: Брянская обл., г. Брянск, ул. Горького, 3. Шурф 2. Общий вид на шурф после рекультивации. Вид с юга.

Рис. 113. Проведение археологического обследования (археологической разведки) на земельном участке с кадастровым номером 32:28:0031906:6, расположенном по адресу: Брянская обл., г. Брянск, ул. Горького, 3. Шурф 2. Общий вид на шурф после рекультивации. Вид с запада-юго-запада.

Рис. 114. Проведение археологического обследования (археологической разведки) на земельном участке с кадастровым номером 32:28:0031906:6, расположенном по адресу: Брянская обл., г. Брянск, ул. Горького, 3. Шурф 2. Общий вид на шурф после рекультивации. Вид с севера.

**МИНИСТЕРСТВО НАУКИ И ВЫСШЕГО ОБРАЗОВАНИЯ
РОССИЙСКОЙ ФЕДЕРАЦИИ
Федеральное государственное бюджетное образовательное учреждение
высшего образования
«БРЯНСКИЙ ГОСУДАРСТВЕННЫЙ УНИВЕРСИТЕТ ИМЕНИ
АКАДЕМИКА И.Г. ПЕТРОВСКОГО»
(БГУ)**

Зорин А.В.

ОТЧЕТ

О НАУЧНО-ИССЛЕДОВАТЕЛЬСКОЙ РАБОТЕ

по теме:

**«Проведение археологического обследования (археологической разведки)
на земельном участке с кадастровым номером 32:28:0031906:6,
расположенном по адресу: Брянская обл., г. Брянск, ул. Горького, 3»
в 2021 году**

**Открытый лист № 2398-2021 от 10 сентября 2021 г.,
срок действия до 31 декабря 2021 г.**

**А Л Ь Б О М
И Л Л Ю С Т Р А Ц И Й**

Брянск 2021

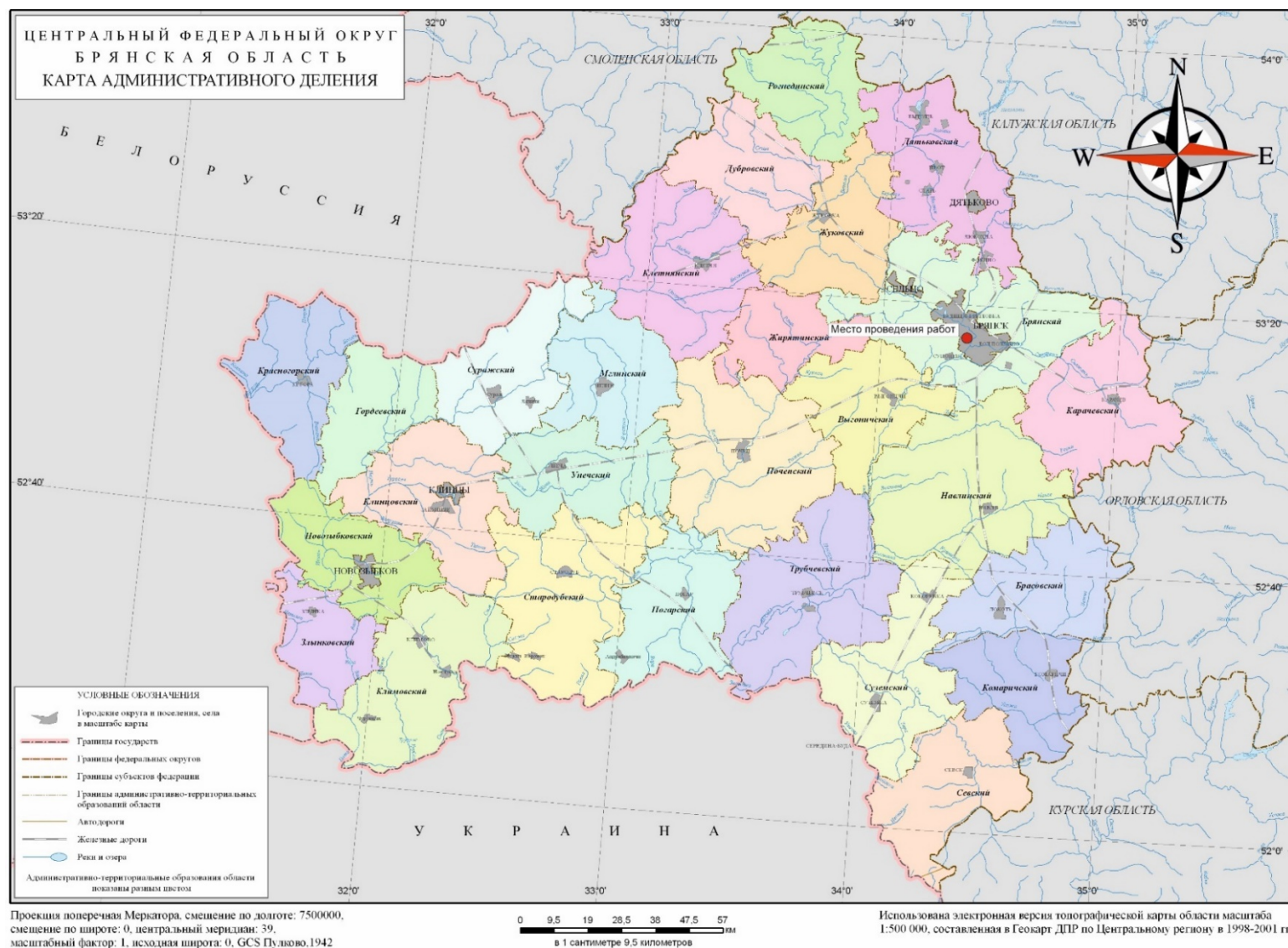


Рис. 1. Проведение археологического обследования (археологической разведки) на земельном участке с кадастровым номером 32:28:0031906:6, расположенном по адресу: Брянская обл., г. Брянск, ул. Горького, 3. Ситуационный план места проведения археологических исследований 2021 г. Карта размещена в свободном доступе в сети интернет.



Условные обозначения:

- участок проведения археологических исследований в 2021 г.

Рис. 2. Проведение археологического обследования (археологической разведки) на земельном участке с кадастровым номером 32:28:0031906:6, расположенном по адресу: Брянская обл., г. Брянск, ул. Горького, 3. Участок проведения археологических исследований 2021 г. на плане города Брянска 1802 г. Карта размещена в свободном доступе в сети интернет. Дата обращения: 07.10.2021 г. URL: http://www.etomesto.ru/map-bryansk_1802/



Условные обозначения:



- участок проведения археологических исследований в 2018 г.

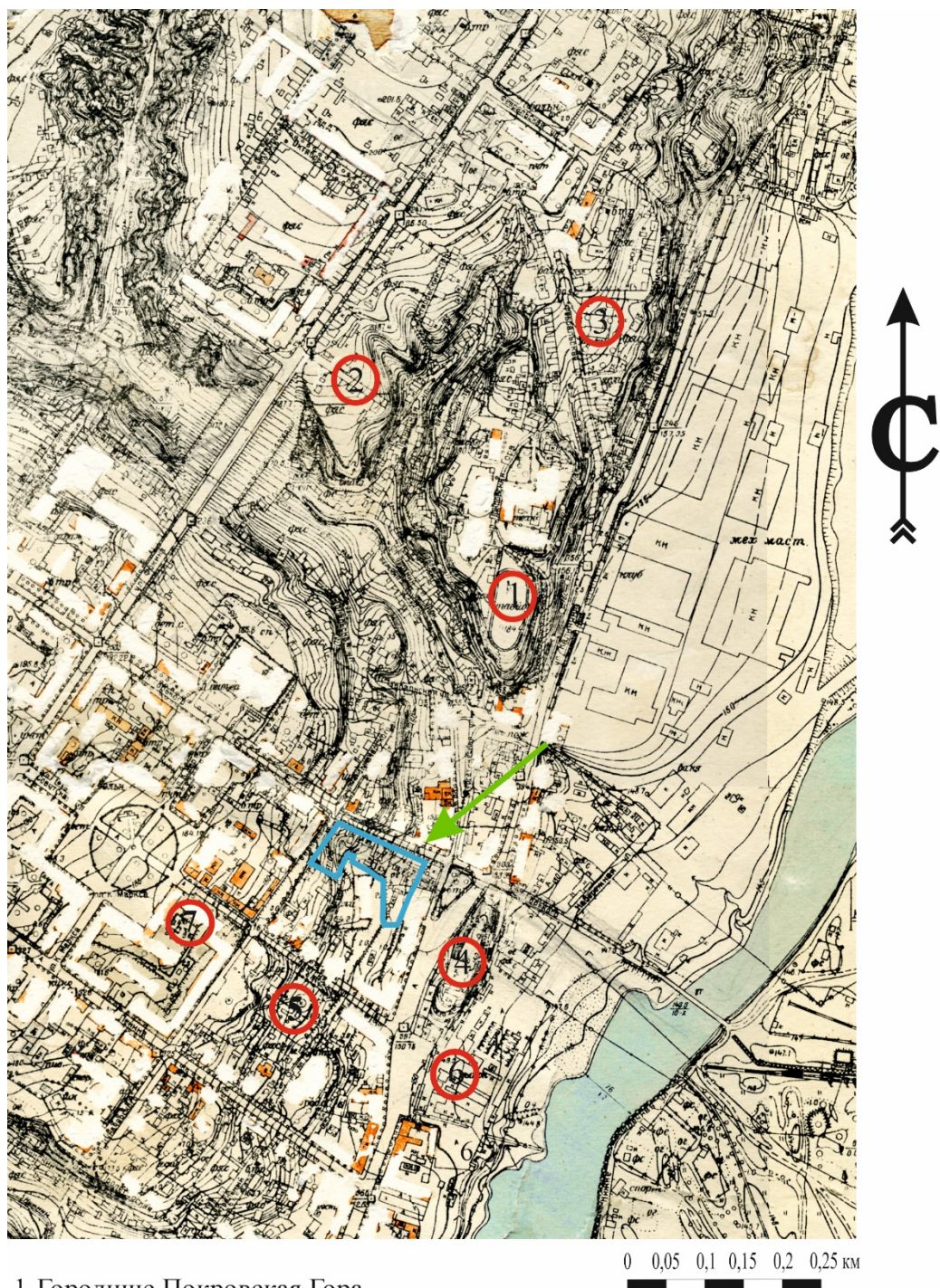
Рис. 3. Проведение археологического обследования (археологической разведки) на земельном участке с кадастровым номером 32:28:0031906:6, расположенном по адресу: Брянская обл., г. Брянск, ул. Горького, 3. Участок проведения археологических исследований 2021 г. на плане города Брянска 1808 г. Карта размещена в свободном доступе в сети интернет. Дата обращения: 07.10.2021 г. URL: http://www.etomesto.ru/map-bryansk_1808/



Рис. 5. Проведение археологического обследования (археологической разведки) на земельном участке с кадастровым номером 32:28:0031906:6, расположенном по адресу: Брянская обл., г. Брянск, ул. Горького, 3. Участок проведения археологических исследований 2021 г. на плане города Брянска 1872 г. Карта размещена в свободном доступе в сети интернет. Дата обращения: 07.10.2021 г. URL: http://www.etomesto.ru/map-bryansk_1872/



Рис. 6. Проведение археологического обследования (археологической разведки) на земельном участке с кадастровым номером 32:28:0031906:6, расположенном по адресу: Брянская обл., г. Брянск, ул. Горького, 3. Участок проведения археологических исследований 2021 г. на фрагменте трехверстовки Брянской области, военно-топографической карты 1868-1919 гг. Карта расположена в свободном доступе в сети интернет. Дата обращения: 07.10.2021 г. URL: http://www.etomesto.ru/map-bryansk_trehverstovka/



- 1-Городище Покровская Гора
- 2-Посад Петровская Гора
- 3-Горне-Никольская церковь (Никола Верхний)
- 4-Городище Соборная Гора и Спасо-Поликарпов монастырь (утрачены)
- 5-Стрелецкая слобода
- 6-"Козья степь" (?)
- 7-Рождественская гора



Условные обозначения:
- участок проведения археологических исследований

Рис. 7. Проведение археологического обследования (археологической разведки) на земельном участке с кадастровым номером 32:28:0031906:6, расположенном по адресу: Брянская обл., г. Брянск, ул. Горького, 3. Участок проведения археологических исследований 2021 г. на плане центральной части Советского района г. Брянска.



Рис. 8. Проведение археологического обследования (археологической разведки) на земельном участке с кадастровым номером 32:28:0031906:6, расположенном по адресу: Брянская обл., г. Брянск, ул. Горького, 3. Участок проведения археологических исследований 2021 г. на фрагменте немецкой аэрофотосъемка 1943 г. Дата обращения: 07.10.2021 г. URL: http://www.etomesto.ru/map-bryansk_aero-photo/

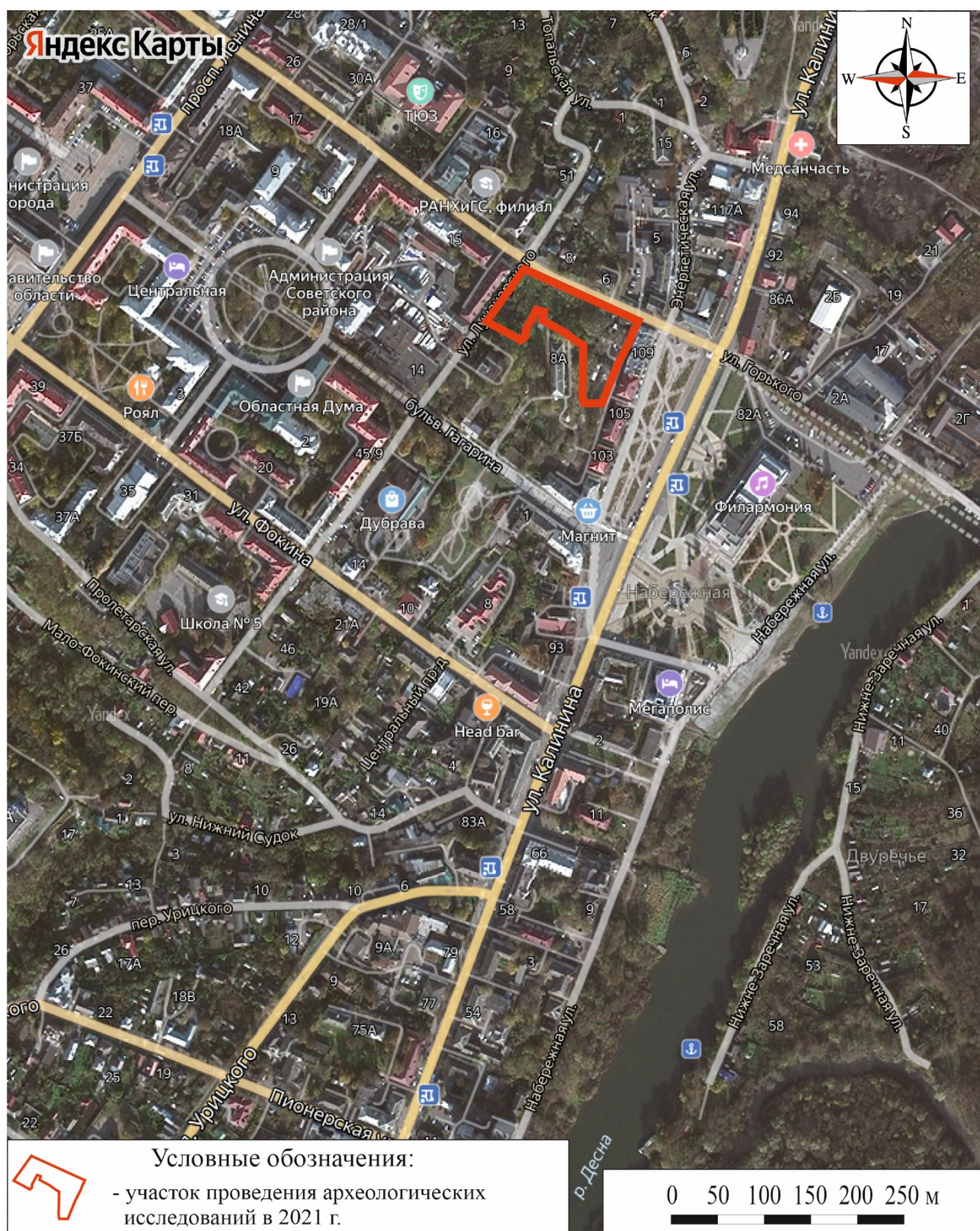


Рис. 10. Проведение археологического обследования (археологической разведки) на земельном участке с кадастровым номером 32:28:0031906:6, расположенном по адресу: Брянская обл., г. Брянск, ул. Горького, 3. Участок проведения археологических исследований 2021 г. на фрагменте космического снимка местности (Яндекс Карты). Карта размещена в свободном доступе в сети интернет. Дата обращения: 07.10.2021 г. URL:https://yandex.ru/maps/191/bryansk/?l=sat%2Cskl&ll=34.372892%2C53.242008&utm_source=main_stripe_big&z=16



Рис. 11. Проведение археологического обследования (археологической разведки) на земельном участке с кадастровым номером 32:28:0031906:6, расположенном по адресу: Брянская обл., г. Брянск, ул. Горького, 3. Границы участка проведения археологических исследований 2021 г. на фрагменте космического снимка местности (Яндекс Карты) с обозначением шурфов, точек фотофиксации, углов участка, мест сбора подъемного материала и общего репера. Карта размещена в свободном доступе в сети интернет. Дата обращения: https://yandex.ru/maps/191/bryansk/?l=sat%2Cskl&ll=34.371562%2C53.242173&utm_source=main_stripe_big&z=18

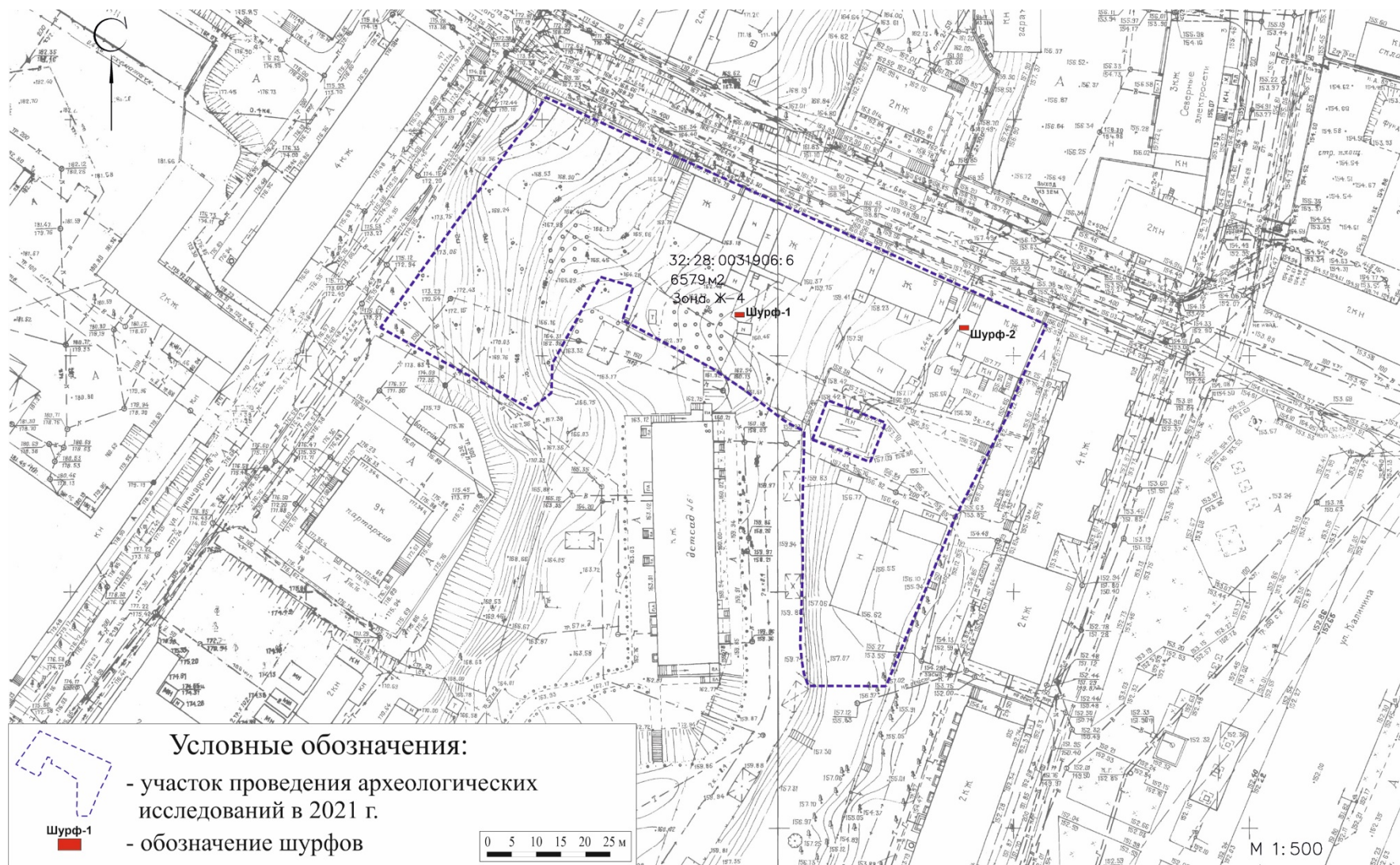


Рис. 12. Проведение археологического обследования (археологической разведки) на земельном участке с кадастровым номером 32:28:0031906:6, расположенном по адресу: Брянская обл., г. Брянск, ул. Горького, 3. Топографический план участка проведения археологических исследований 2021 г. с обозначением границы участка и шурфов. План предоставлен заказчиком.

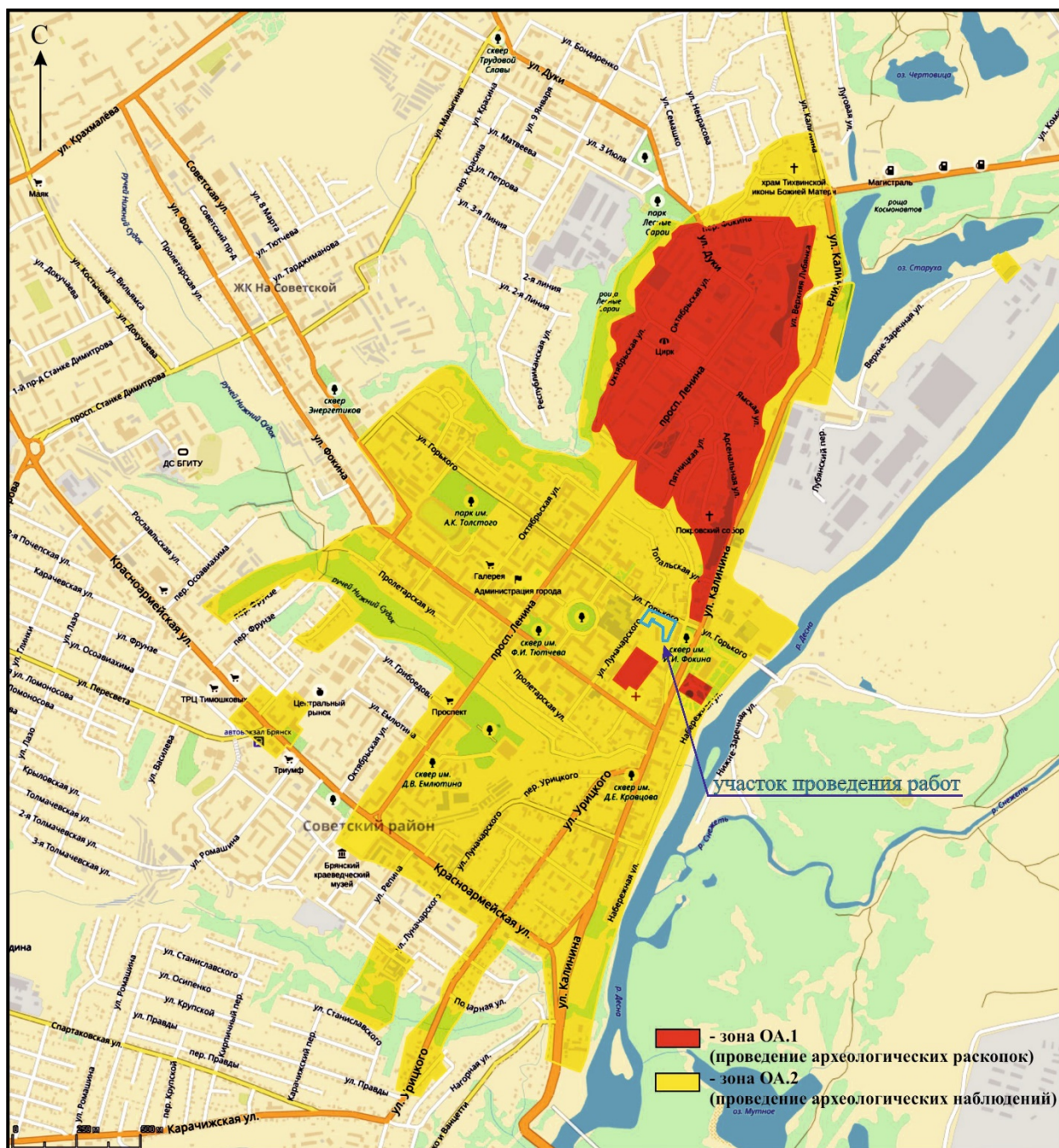


Рис. 13. Проведение археологического обследования (археологической разведки) на земельном участке с кадастровым номером 32:28:0031906:6, расположенном по адресу: Брянская обл., г. Брянск, ул. Горького, 3. Участок проведения археологических исследований 2021 г. на схеме регламентов охраны объектов археологического наследия центральной части Советского р-на г. Брянска.




Рис. 14. Проведение археологического обследования (археологической разведки) на земельном участке с кадастровым номером 32:28:0031906:6, расположенном по адресу: Брянская обл., г. Брянск, ул. Горького, 3. Вид на ул. Горького с ул. Калинина на дореволюционной фотографии. Вид с юго-востока.



Рис. 15. Проведение археологического обследования (археологической разведки) на земельном участке с кадастровым номером 32:28:0031906:6, расположенном по адресу: Брянская обл., г. Брянск, ул. Горького, 3. Вид на ул. Горького и на участок проведения археологических исследований 2021 г. на дореволюционной фотографии. Вид с юго-востока.



Рис. 16. Проведение археологического обследования (археологической разведки) на земельном участке с кадастровым номером 32:28:0031906:6, расположенном по адресу: Брянская обл., г. Брянск, ул. Горького, 3. Вид на ул. Горького и на участок проведения археологических исследований 2021 г. на дореволюционной фотографии. Вид с северо-запада.



Рис. 17. Проведение археологического обследования (археологической разведки) на земельном участке с кадастровым номером 32:28:0031906:6, расположенном по адресу: Брянская обл., г. Брянск, ул. Горького, 3. Вид на участок проведения археологических исследований на фотографии 2006 г. Вид с северо-запада.



Рис. 18. Проведение археологического обследования (археологической разведки) на земельном участке с кадастровым номером 32:28:0031906:6, расположенном по адресу: Брянская обл., г. Брянск, ул. Горького, 3. Вид на участок проведения археологических исследований на фотографии 2007 г. Вид с севера.



Рис. 19. Проведение археологического обследования (археологической разведки) на земельном участке с кадастровым номером 32:28:0031906:6, расположенном по адресу: Брянская обл., г. Брянск, ул. Горького, 3. Вид на участок проведения археологических исследований на фотографии 2008 г. Вид с северо-запада.



Рис. 20. Проведение археологического обследования (археологической разведки) на земельном участке с кадастровым номером 32:28:0031906:6, расположенном по адресу: Брянская обл., г. Брянск, ул. Горького, 3. Вид на участок проведения археологических исследований на фотографии 2008 г. Вид с востока.



Рис. 21. Проведение археологического обследования (археологической разведки) на земельном участке с кадастровым номером 32:28:0031906:6, расположенном по адресу: Брянская обл., г. Брянск, ул. Горького, 3. Вид на участок проведения археологических исследований на фотографии 2008 г. Вид с северо-запада.




Рис. 22. Проведение археологического обследования (археологической разведки) на земельном участке с кадастровым номером 32:28:0031906:6, расположенном по адресу: Брянская обл., г. Брянск, ул. Горького, 3. Общий вид на участок проведения археологических исследований 2021 г. на аэрофотосъемке 2018 г. Вид с юго-востока.



Рис. 23. Проведение археологического обследования (археологической разведки) на земельном участке с кадастровым номером 32:28:0031906:6, расположенном по адресу: Брянская обл., г. Брянск, ул. Горького, 3. Вид на репер. Вид с север-северо-востока.



Рис. 24. Проведение археологического обследования (археологической разведки) на земельном участке с кадастровым номером 32:28:0031906:6, расположенном по адресу: Брянская обл., г. Брянск, ул. Горького, 3. Общий вид на участок. Вид с востока. Точка фотофиксации №1.



Рис. 25. Проведение археологического обследования (археологической разведки) на земельном участке с кадастровым номером 32:28:0031906:6, расположенном по адресу: Брянская обл., г. Брянск, ул. Горького, 3. Общий вид на участок. Вид с север-северо-востока. Точка фотофиксации №2.



Рис. 26. Проведение археологического обследования (археологической разведки) на земельном участке с кадастровым номером 32:28:0031906:6, расположенном по адресу: Брянская обл., г. Брянск, ул. Горького, 3. Общий вид на участок. Вид с северо-запада. Точка фотофиксации №3.



Рис. 27. Проведение археологического обследования (археологической разведки) на земельном участке с кадастровым номером 32:28:0031906:6, расположенном по адресу: Брянская обл., г. Брянск, ул. Горького, 3. Общий вид на участок. Вид с севера. Точка фотофиксации №3.



Рис. 28. Проведение археологического обследования (археологической разведки) на земельном участке с кадастровым номером 32:28:0031906:6, расположенном по адресу: Брянская обл., г. Брянск, ул. Горького, 3. Общий вид на участок. Вид с запада. Точка фотофиксации №4.



Рис. 29. Проведение археологического обследования (археологической разведки) на земельном участке с кадастровым номером 32:28:0031906:6, расположенном по адресу: Брянская обл., г. Брянск, ул. Горького, 3. Общий вид на участок. Вид с запада. Точка фотофиксации №5.



Рис. 30. Проведение археологического обследования (археологической разведки) на земельном участке с кадастровым номером 32:28:0031906:6, расположенном по адресу: Брянская обл., г. Брянск, ул. Горького, 3. Общий вид на участок. Вид с юга. Точка фотофиксации №5.



Рис. 31. Проведение археологического обследования (археологической разведки) на земельном участке с кадастровым номером 32:28:0031906:6, расположенном по адресу: Брянская обл., г. Брянск, ул. Горького, 3. Общий вид на участок. Вид с юго-востока. Точка фотофиксации №6.



Рис. 32. Проведение археологического обследования (археологической разведки) на земельном участке с кадастровым номером 32:28:0031906:6, расположенном по адресу: Брянская обл., г. Брянск, ул. Горького, 3. Общий вид на участок. Вид с юго-запада. Точка фотофиксации №7.



Рис. 33. Проведение археологического обследования (археологической разведки) на земельном участке с кадастровым номером 32:28:0031906:6, расположенном по адресу: Брянская обл., г. Брянск, ул. Горького, 3. Общий вид на участок. Вид с востока-юго-востока. Точка фотофиксации №8.



Рис. 34. Проведение археологического обследования (археологической разведки) на земельном участке с кадастровым номером 32:28:0031906:6, расположенном по адресу: Брянская обл., г. Брянск, ул. Горького, 3. Общий вид на участок. Вид с востока. Точка фотофиксации №9.



Рис. 35. Проведение археологического обследования (археологической разведки) на земельном участке с кадастровым номером 32:28:0031906:6, расположенном по адресу: Брянская обл., г. Брянск, ул. Горького, 3. Общий вид на участок. Вид с северо-запада. Точка фотофиксации №10.



Рис. 36. Проведение археологического обследования (археологической разведки) на земельном участке с кадастровым номером 32:28:0031906:6, расположенном по адресу: Брянская обл., г. Брянск, ул. Горького, 3. Общий вид на участок. Вид с юго-востока. Точка фотофиксации №10.



Рис. 37. Проведение археологического обследования (археологической разведки) на земельном участке с кадастровым номером 32:28:0031906:6, расположенном по адресу: Брянская обл., г. Брянск, ул. Горького, 3. Общий вид на участок. Вид с юго-востока. Точка фотофиксации №11.



Рис. 38. Проведение археологического обследования (археологической разведки) на земельном участке с кадастровым номером 32:28:0031906:6, расположенном по адресу: Брянская обл., г. Брянск, ул. Горького, 3. Общий вид на участок. Вид с востока. Точка фотофиксации №12.



Рис. 39. Проведение археологического обследования (археологической разведки) на земельном участке с кадастровым номером 32:28:0031906:6, расположенном по адресу: Брянская обл., г. Брянск, ул. Горького, 3. Общий вид на участок. Вид с юго-востока. Точка фотофиксации №12.



Рис. 40. Проведение археологического обследования (археологической разведки) на земельном участке с кадастровым номером 32:28:0031906:6, расположенном по адресу: Брянская обл., г. Брянск, ул. Горького, 3. Общий вид на участок. Вид с юга. Точка фотофиксации №13.



Рис. 41. Проведение археологического обследования (археологической разведки) на земельном участке с кадастровым номером 32:28:0031906:6, расположенном по адресу: Брянская обл., г. Брянск, ул. Горького, 3. Общий вид на участок. Вид с юго-востока. Точка фотофиксации №14.



Рис. 42. Проведение археологического обследования (археологической разведки) на земельном участке с кадастровым номером 32:28:0031906:6, расположенном по адресу: Брянская обл., г. Брянск, ул. Горького, 3. Общий вид на участок. Вид с северо-востока. Точка фотофиксации №15.



Рис. 43. Проведение археологического обследования (археологической разведки) на земельном участке с кадастровым номером 32:28:0031906:6, расположенном по адресу: Брянская обл., г. Брянск, ул. Горького, 3. Общий вид на участок. Вид с юго-запада. Точка фотофиксации №15.



Рис. 44. Проведение археологического обследования (археологической разведки) на земельном участке с кадастровым номером 32:28:0031906:6, расположенном по адресу: Брянская обл., г. Брянск, ул. Горького, 3. Подъемный материал (1-2 – венчики круговых сосудов, 3-8 – стенки круговых сосудов).




Рис. 45. Проведение археологического обследования (археологической разведки) на земельном участке с кадастровым номером 32:28:0031906:6, расположенном по адресу: Брянская обл., г. Брянск, ул. Горького, 3. Подъемный материал (1-5 – донца круговых сосудов).



Рис. 46. Проведение археологического обследования (археологической разведки) на земельном участке с кадастровым номером 32:28:0031906:6, расположенном по адресу: Брянская обл., г. Брянск, ул. Горького, 3. Подъемный материал (1 – фрагмент фарфоровой чашки, 2 – донце сосуда с зеленой поливой, 3 – гвоздь кованый).



Рис. 47. Проведение археологического обследования (археологической разведки) на земельном участке с кадастровым номером 32:28:0031906:6, расположенном по адресу: Брянская обл., г. Брянск, ул. Горького, 3. Общий вид на местоположение шурфа 1. Вид с юга.



Рис. 48. Проведение археологического обследования (археологической разведки) на земельном участке с кадастровым номером 32:28:0031906:6, расположенном по адресу: Брянская обл., г. Брянск, ул. Горького, 3. Общий вид на местоположение шурфа 1. Вид с востока.



Рис. 49. Проведение археологического обследования (археологической разведки) на земельном участке с кадастровым номером 32:28:0031906:6, расположенном по адресу: Брянская обл., г. Брянск, ул. Горького, 3. Общий вид на местоположение шурфа 1. Вид с севера.



Рис. 50. Проведение археологического обследования (археологической разведки) на земельном участке с кадастровым номером 32:28:0031906:6, расположенном по адресу: Брянская обл., г. Брянск, ул. Горького, 3. Общий вид на местоположение шурфа 1. Вид с востока.



Рис. 51. Проведение археологического обследования (археологической разведки) на земельном участке с кадастровым номером 32:28:0031906:6, расположенном по адресу: Брянская обл., г. Брянск, ул. Горького, 3. Шурф 1. Общий вид на шурф с разбивкой поверхности. Вид с юга



Рис. 52. Проведение археологического обследования (археологической разведки) на земельном участке с кадастровым номером 32:28:0031906:6, расположенном по адресу: Брянская обл., г. Брянск, ул. Горького, 3. Шурф 1. Общий вид на шурф с разбивкой поверхности. Вид с севера.



Рис. 53. Проведение археологического обследования (археологической разведки) на земельном участке с кадастровым номером 32:28:0031906:6, расположенном по адресу: Брянская обл., г. Брянск, ул. Горького, 3. Материал из шурфа. Пласт 1-3. (1 – венчик кругового сосуда, 2-3 – стенки круговых сосудов, 4 – стенка кругового сосуда с зеленой поливой, 5 – венчик фарфоровой чашки, 6-7 – венчики фаянсовых тарелок, 8 – дно фаянсовой миски с частью клейма, 9 – пластиковый звонок).



Рис. 54. Проведение археологического обследования (археологической разведки) на земельном участке с кадастровым номером 32:28:0031906:6, расположенном по адресу: Брянская обл., г. Брянск, ул. Горького, 3. Шурф 1. Вид на поверхность пласта 3. Вид сверху. Вид с юга.



Рис. 55. Проведение археологического обследования (археологической разведки) на земельном участке с кадастровым номером 32:28:0031906:6, расположенном по адресу: Брянская обл., г. Брянск, ул. Горького, 3. Шурф 1. Вид на поверхность пласта 6. Вид сверху. Вид с юга.



Рис. 56. Проведение археологического обследования (археологической разведки) на земельном участке с кадастровым номером 32:28:0031906:6, расположенном по адресу: Брянская обл., г. Брянск, ул. Горького, 3. Шурф 1. Вид на выкопанный шурф. Вид сверху. Вид с юга.



Рис. 57. Проведение археологического обследования (археологической разведки) на земельном участке с кадастровым номером 32:28:0031906:6, расположенном по адресу: Брянская обл., г. Брянск, ул. Горького, 3. Шурф 1. Профиль северной стенки. Вид с юга.



Рис. 58. Проведение археологического обследования (археологической разведки) на земельном участке с кадастровым номером 32:28:0031906:6, расположенном по адресу: Брянская обл., г. Брянск, ул. Горького, 3. Шурф 1. Профиль восточной стенки. Вид с запада.



Рис. 59. Проведение археологического обследования (археологической разведки) на земельном участке с кадастровым номером 32:28:0031906:6, расположенном по адресу: Брянская обл., г. Брянск, ул. Горького, 3. Шурф 1. Профиль южной стенки. Вид с севера.



Рис. 60. Проведение археологического обследования (археологической разведки) на земельном участке с кадастровым номером 32:28:0031906:6, расположенном по адресу: Брянская обл., г. Брянск, ул. Горького, 3. Шурф 1. Профиль западной стенки. Вид с востока.



Рис. 61. Проведение археологического обследования (археологической разведки) на земельном участке с кадастровым номером 32:28:0031906:6, расположенном по адресу: Брянская обл., г. Брянск, ул. Горького, 3. Шурф 1. Пласт 6. Материал из пласта (1 – венчик кругового сосуда, 2 – венчик фаянсовой миски, 3 – фрагмент фаянсового донца с клеймом, 4 – фрагмент штофа, 5 – фрагмент стеклянного блюда с узором).



Рис. 62. Проведение археологического обследования (археологической разведки) на земельном участке с кадастровым номером 32:28:0031906:6, расположенном по адресу: Брянская обл., г. Брянск, ул. Горького, 3. Шурф 1. Пласт 7. Материал из пласта (1-2 – венчики круговых сосудов, 3-5 – стенки круговых сосудов, 6 – донце кругового сосуда).



Рис. 63. Проведение археологического обследования (археологической разведки) на земельном участке с кадастровым номером 32:28:0031906:6, расположенном по адресу: Брянская обл., г. Брянск, ул. Горького, 3. Шурф 1. Пласт 7. Материал из пласта (1 – донце фаянсового сосуда с фрагментом клейма, 2 – фрагмент фаянсового чайника, 3 – подковка обувная, 4 – горлышко бутылочное стеклянное).




Рис. 64. Проведение археологического обследования (археологической разведки) на земельном участке с кадастровым номером 32:28:0031906:6, расположенном по адресу: Брянская обл., г. Брянск, ул. Горького, 3. Шурф 1. Пласт 8. Материал из пласта (1-2 – донца фаянсовых тарелок, 3 – венчик фаянсовой тарелки, 4 – фрагмент кованого гвоздя).




Рис. 65. Проведение археологического обследования (археологической разведки) на земельном участке с кадастровым номером 32:28:0031906:6, расположенном по адресу: Брянская обл., г. Брянск, ул. Горького, 3. Шурф 1. Пласт 9. Материал из пласта (1 – стенка кругового сосуда, 2 – фрагмент стенки стеклянного граненого сосуда, 3 – фаянсовое донце с клеймом).



Рис. 66. Проведение археологического обследования (археологической разведки) на земельном участке с кадастровым номером 32:28:0031906:6, расположенном по адресу: Брянская обл., г. Брянск, ул. Горького, 3. Шурф 1. Пласт 10. Материал из пласта (1-2 – стенки круговых сосудов, 3 – фрагмент крышки фаянсового сосуда, 4 – донце фаянсового сосуда, 5 – фрагмент подошвы кожаной обуви).




Рис. 67. Проведение археологического обследования (археологической разведки) на земельном участке с кадастровым номером 32:28:0031906:6, расположенном по адресу: Брянская обл., г. Брянск, ул. Горького, 3. Шурф 1. Пласт 11. Материал из пласта (1 – венчик кругового сосуда, 2 – стенка кругового сосуда).



Рис. 68. Проведение археологического обследования (археологической разведки) на земельном участке с кадастровым номером 32:28:0031906:6, расположенном по адресу: Брянская обл., г. Брянск, ул. Горького, 3. Шурф 1. Общий вид на выкопанный шурф. Вид с юга.



Рис. 69. Проведение археологического обследования (археологической разведки) на земельном участке с кадастровым номером 32:28:0031906:6, расположенном по адресу: Брянская обл., г. Брянск, ул. Горького, 3. Шурф 1. Общий вид на выкопанный шурф. Вид с севера.



Рис. 70. Проведение археологического обследования (археологической разведки) на земельном участке с кадастровым номером 32:28:0031906:6, расположенном по адресу: Брянская обл., г. Брянск, ул. Горького, 3. Шурф 1. Общий вид на шурф после рекультивации. Вид с юга.



Рис. 71. Проведение археологического обследования (археологической разведки) на земельном участке с кадастровым номером 32:28:0031906:6, расположенном по адресу: Брянская обл., г. Брянск, ул. Горького, 3. Шурф 1. Общий вид на шурф после рекультивации. Вид с севера.



Рис. 72. Проведение археологического обследования (археологической разведки) на земельном участке с кадастровым номером 32:28:0031906:6, расположенном по адресу: Брянская обл., г. Брянск, ул. Горького, 3. Шурф 2. Общий вид на местоположение шурфа. Вид с севера.



Рис. 73. Проведение археологического обследования (археологической разведки) на земельном участке с кадастровым номером 32:28:0031906:6, расположенном по адресу: Брянская обл., г. Брянск, ул. Горького, 3. Шурф 2. Общий вид на местоположение шурфа. Вид с запада-юго-запада.



Рис. 74. Проведение археологического обследования (археологической разведки) на земельном участке с кадастровым номером 32:28:0031906:6, расположенном по адресу: Брянская обл., г. Брянск, ул. Горького, 3. Шурф 2. Общий вид на местоположение шурфа. Вид с юга.



Рис. 75. Проведение археологического обследования (археологической разведки) на земельном участке с кадастровым номером 32:28:0031906:6, расположенном по адресу: Брянская обл., г. Брянск, ул. Горького, 3. Шурф 2. Общий вид на шурф с разбивкой поверхности. Вид с юга.



Рис. 76. Проведение археологического обследования (археологической разведки) на земельном участке с кадастровым номером 32:28:0031906:6, расположенном по адресу: Брянская обл., г. Брянск, ул. Горького, 3. Шурф 2. Общий вид на шурф с разбивкой поверхности. Вид с запада-юго-запада.



Рис. 77. Проведение археологического обследования (археологической разведки) на земельном участке с кадастровым номером 32:28:0031906:6, расположенном по адресу: Брянская обл., г. Брянск, ул. Горького, 3. Шурф 2. Общий вид на шурф с разбивкой поверхности. Вид с севера.




Рис. 78. Проведение археологического обследования (археологической разведки) на земельном участке с кадастровым номером 32:28:0031906:6, расположенном по адресу: Брянская обл., г. Брянск, ул. Горького, 3. Шурф 2. Пласт 2. Материал из пласта (1-2 – венчики круговых сосудов, 3-7 – стенки круговых сосудов, 8 – стенка кругового сосуда с оранжевой поливой, 9 – стенка кругового сосуда с зеленой поливой, 10 – донце кругового сосуда).




Рис. 79. Проведение археологического обследования (археологической разведки) на земельном участке с кадастровым номером 32:28:0031906:6, расположенном по адресу: Брянская обл., г. Брянск, ул. Горького, 3. Шурф 2. Пласт 2. Материал из пласта (1 – венчик кругового сосуда с зеленой поливой, 2 – фрагмент донца фаянсовой миски с клеймом, 3 – венчик фарфорового сосуда, 4 – венчик фаянсового сосуда, 5 – стенка фаянсового сосуда, 6,7 – фрагменты донца фаянсовой посуды с клеймами, 8 – стенка фарфорового сосуда).



Рис. 80. Проведение археологического обследования (археологической разведки) на земельном участке с кадастровым номером 32:28:0031906:6, расположенном по адресу: Брянская обл., г. Брянск, ул. Горького, 3. Шурф 2. Пласт 2. Материал из пласта (1-6 фрагменты стеклянных сосудов).



Рис. 81. Проведение археологического обследования (археологической разведки) на земельном участке с кадастровым номером 32:28:0031906:6, расположенном по адресу: Брянская обл., г. Брянск, ул. Горького, 3. Шурф 2. Вид на шурф после снятия пласта 2. Поверхность пласта 3. Вид сверху. Вид с юга.




Рис. 82. Проведение археологического обследования (археологической разведки) на земельном участке с кадастровым номером 32:28:0031906:6, расположенном по адресу: Брянская обл., г. Брянск, ул. Горького, 3. Шурф 2. Пласт 3. Материал из пласта (1-10 – венчики круговых сосудов).




Рис. 83. Проведение археологического обследования (археологической разведки) на земельном участке с кадастровым номером 32:28:0031906:6, расположенном по адресу: Брянская обл., г. Брянск, ул. Горького, 3. Шурф 2. Пласт 3. Материал из пласта (1-4 – венчики круговых сосудов, 5 – венчик кругового сосуда с зеленой поливой, 6 – венчик фаянсового сосуда).




Рис. 84. Проведение археологического обследования (археологической разведки) на земельном участке с кадастровым номером 32:28:0031906:6, расположенном по адресу: Брянская обл., г. Брянск, ул. Горького, 3. Шурф 2. Пласт 3. Материал из пласта (1 – стенка кругового сосуда с линейным орнаментом красной краской, 2 – стенка керамического сосуда с фигурным орнаментом и оранжевой поливой, 3 – стенка кругового сосуда с линейным орнаментом и зеленой поливой, 4-7 – стенки круговых сосудов).




Рис. 85. Проведение археологического обследования (археологической разведки) на земельном участке с кадастровым номером 32:28:0031906:6, расположенном по адресу: Брянская обл., г. Брянск, ул. Горького, 3. Шурф 2. Пласт 3. Материал из пласта (1-3 – стенки круговых сосудов с зеленой поливой).




Рис. 86. Проведение археологического обследования (археологической разведки) на земельном участке с кадастровым номером 32:28:0031906:6, расположенном по адресу: Брянская обл., г. Брянск, ул. Горького, 3. Шурф 2. Пласт 3. Материал из пласта (1-6 – донца круговых сосудов).




Рис. 87. Проведение археологического обследования (археологической разведки) на земельном участке с кадастровым номером 32:28:0031906:6, расположенном по адресу: Брянская обл., г. Брянск, ул. Горького, 3. Шурф 2. Пласт 3. Материал из пласта (1,2,4 – донца круговых сосудов с зеленой поливой, 3 – донце кругового сосуда с оранжевой поливой).



Рис. 88. Проведение археологического обследования (археологической разведки) на земельном участке с кадастровым номером 32:28:0031906:6, расположенном по адресу: Брянская обл., г. Брянск, ул. Горького, 3. Шурф 2. Пласт 3. Материал из пласта (1 – венчик фаянсовой миски с орнаментом, 2 – донце фаянсовой миски с клеймом, 3 – венчик фарфорового сосуда, 4 – горлышко от пузырька из синего стекла, 5 – фрагмент фаянсового блюда, 6 – дно стеклянного стакана, 7-8 – патинизированное стекло, 9 – оранжевое стекло, 10 – фрагмент стеклянного блюда).



Рис. 89. Проведение археологического обследования (археологической разведки) на земельном участке с кадастровым номером 32:28:0031906:6, расположенном по адресу: Брянская обл., г. Брянск, ул. Горького, 3. Шурф 2. Пласт 3. Материал из пласта (1 – пинцетик бронзовый, 2-6 – кованые гвозди).



Рис. 90. Проведение археологического обследования (археологической разведки) на земельном участке с кадастровым номером 32:28:0031906:6, расположенном по адресу: Брянская обл., г. Брянск, ул. Горького, 3. Шурф 2. Вид на шурф после снятия пласта 3. Поверхность пласта 4. Вид сверху. Вид с юга.



Рис. 91. Проведение археологического обследования (археологической разведки) на земельном участке с кадастровым номером 32:28:0031906:6, расположенном по адресу: Брянская обл., г. Брянск, ул. Горького, 3. Шурф 2. Пласт 4. Материал из пласта (1 – венчик кругового сосуда, 2-3 – венчики круговых сосудов с зеленой поливой, 4 – стенка кругового сосуда с орнаментом нанесенным красной краской, 5-8 – стенки круговых сосудов).



Рис. 92. Проведение археологического обследования (археологической разведки) на земельном участке с кадастровым номером 32:28:0031906:6, расположенном по адресу: Брянская обл., г. Брянск, ул. Горького, 3. Шурф 2. Пласт 4. Материал из пласта (1-4 – донца круговых сосудов, 5 – донце от стеклянного штофа).



Рис. 93. Проведение археологического обследования (археологической разведки) на земельном участке с кадастровым номером 32:28:0031906:6, расположенном по адресу: Брянская обл., г. Брянск, ул. Горького, 3. Шурф 2. Вид на шурф после снятия пласта 4. Поверхность пласта 5. Вид сверху. Вид с юга.




Рис. 94. Проведение археологического обследования (археологической разведки) на земельном участке с кадастровым номером 32:28:0031906:6, расположенном по адресу: Брянская обл., г. Брянск, ул. Горького, 3. Шурф 2. Пласт 5. Материал из пласта (1-9 – венчики круговых сосудов).



Рис. 95. Проведение археологического обследования (археологической разведки) на земельном участке с кадастровым номером 32:28:0031906:6, расположенном по адресу: Брянская обл., г. Брянск, ул. Горького, 3. Шурф 2. Пласт 5. Материал из пласта (1-5 – донца круговых сосудов).



Рис. 96. Проведение археологического обследования (археологической разведки) на земельном участке с кадастровым номером 32:28:0031906:6, расположенном по адресу: Брянская обл., г. Брянск, ул. Горького, 3. Шурф 2. Вид на шурф после снятия пласта 5. Поверхность пласта 6. Вид сверху. Вид с юга.



Рис. 97. Проведение археологического обследования (археологической разведки) на земельном участке с кадастровым номером 32:28:0031906:6, расположенном по адресу: Брянская обл., г. Брянск, ул. Горького, 3. Шурф 2. Пласт 6. Материал из пласта (1-5 – венчики круговых сосудов, 6-8 – стенки круговых сосудов с линейным орнаментом, 9 – фрагмент донца кругового сосуда с клеймом, 10-11 – донца круговых сосудов).



Рис. 98. Проведение археологического обследования (археологической разведки) на земельном участке с кадастровым номером 32:28:0031906:6, расположенном по адресу: Брянская обл., г. Брянск, ул. Горького, 3. Шурф 2. Вид на шурф после снятия пласта 6. Поверхность пласта 7. Вид сверху. Вид с юга.




Рис. 99. Проведение археологического обследования (археологической разведки) на земельном участке с кадастровым номером 32:28:0031906:6, расположенном по адресу: Брянская обл., г. Брянск, ул. Горького, 3. Шурф 2. Пласт 7. Материал из пласта (1-2 – венчики круговых сосудов, 3-6 – стенки круговых сосудов).



Рис. 100. Проведение археологического обследования (археологической разведки) на земельном участке с кадастровым номером 32:28:0031906:6, расположенном по адресу: Брянская обл., г. Брянск, ул. Горького, 3. Шурф 2. Вид по материку. Вид сверху. Вид с юга.



Рис. 101. Проведение археологического обследования (археологической разведки) на земельном участке с кадастровым номером 32:28:0031906:6, расположенном по адресу: Брянская обл., г. Брянск, ул. Горького, 3. Шурф 2. Профиль северной стенки. Вид с юга.



Рис. 102. Проведение археологического обследования (археологической разведки) на земельном участке с кадастровым номером 32:28:0031906:6, расположенном по адресу: Брянская обл., г. Брянск, ул. Горького, 3. Шурф 2. Профиль восточной стенки. Вид с запада.



Рис. 103. Проведение археологического обследования (археологической разведки) на земельном участке с кадастровым номером 32:28:0031906:6, расположенном по адресу: Брянская обл., г. Брянск, ул. Горького, 3. Шурф 2. Профиль южной стенки. Вид с севера.



Рис. 104. Проведение археологического обследования (археологической разведки) на земельном участке с кадастровым номером 32:28:0031906:6, расположенном по адресу: Брянская обл., г. Брянск, ул. Горького, 3. Шурф 2. Профиль западной стенки. Вид с востока.



Рис. 105. Проведение археологического обследования (археологической разведки) на земельном участке с кадастровым номером 32:28:0031906:6, расположенном по адресу: Брянская обл., г. Брянск, ул. Горького, 3. Шурф 2. Общий вид на шурф после разборки культурного слоя. Вид с юга.



Рис. 106. Проведение археологического обследования (археологической разведки) на земельном участке с кадастровым номером 32:28:0031906:6, расположенном по адресу: Брянская обл., г. Брянск, ул. Горького, 3. Шурф 2. Общий вид на шурф после разборки культурного слоя. Вид с запада-юго-запада.



Рис. 107. Проведение археологического обследования (археологической разведки) на земельном участке с кадастровым номером 32:28:0031906:6, расположенном по адресу: Брянская обл., г. Брянск, ул. Горького, 3. Шурф 2. Общий вид на шурф после разборки культурного слоя. Вид с севера.



Рис. 108. Проведение археологического обследования (археологической разведки) на земельном участке с кадастровым номером 32:28:0031906:6, расположенном по адресу: Брянская обл., г. Брянск, ул. Горького, 3. Шурф 2. Вид на шурф после контрольной прокопки. Вид сверху. Вид с юга.



Рис. 109. Проведение археологического обследования (археологической разведки) на земельном участке с кадастровым номером 32:28:0031906:6, расположенном по адресу: Брянская обл., г. Брянск, ул. Горького, 3. Шурф 2. Общий вид на шурф после контрольной прокопки. Вид с юга.



Рис. 110. Проведение археологического обследования (археологической разведки) на земельном участке с кадастровым номером 32:28:0031906:6, расположенном по адресу: Брянская обл., г. Брянск, ул. Горького, 3. Шурф 2. Общий вид на шурф после контрольной прокопки. Вид с запада-юго-запада.



Рис. 111. Проведение археологического обследования (археологической разведки) на земельном участке с кадастровым номером 32:28:0031906:6, расположенном по адресу: Брянская обл., г. Брянск, ул. Горького, 3. Шурф 2. Общий вид на шурф после контрольной прокопки. Вид с севера.



Рис. 112. Проведение археологического обследования (археологической разведки) на земельном участке с кадастровым номером 32:28:0031906:6, расположенном по адресу: Брянская обл., г. Брянск, ул. Горького, 3. Шурф 2. Общий вид на шурф после рекультивации. Вид с юга.



Рис. 113. Проведение археологического обследования (археологической разведки) на земельном участке с кадастровым номером 32:28:0031906:6, расположенном по адресу: Брянская обл., г. Брянск, ул. Горького, 3. Шурф 2. Общий вид на шурф после рекультивации. Вид с запада-юго-запада.



Рис. 114. Проведение археологического обследования (археологической разведки) на земельном участке с кадастровым номером 32:28:0031906:6, расположенном по адресу: Брянская обл., г. Брянск, ул. Горького, 3. Шурф 2. Общий вид на шурф после рекультивации. Вид с севера.



Министерство культуры Российской Федерации

ОТКРЫТЫЙ ЛИСТ

№ 2398-2021

Настоящий открытый лист выдан:

Зорину Александру Васильевичу

паспорт 3812 № 855583

(серия номер паспорта)

на право проведения археологических полевых работ
на земельном участке с кадастровым номером 32:28:0031906:6 по ул. Горького, д. 3
в г. Брянске Брянской области.

На основании открытого листа

Зорин Александр Васильевич

(Ф.И.О)

имеет право производить следующие археологические полевые работы:
археологические разведки с осуществлением локальных земляных работ на указанной территории в целях выявления объектов археологического наследия, уточнения сведений о них и планирования мероприятий по обеспечению их сохранности.

Передовое право на проведение археологических полевых работ по данному открытому листу другому лицу запрещается.

Срок действия открытого листа: с 10 сентября 2021 г. по 31 декабря 2021 г.

Дата принятия решения о предоставлении открытого листа: 10 сентября 2021 г.

Первый заместитель Министра

(должность)

Дата 10 сентября 2021 г.

(подпись)

С.Г.Обрывалин

(Ф.И.О.)

М.П.

024457